



Vienne

*Liberté
Égalité
Fraternité*

RECUEIL DES ACTES
ADMINISTRATIFS SPÉCIAL
N°86-2022-075

PUBLIÉ LE 10 MAI 2022

Sommaire

86-2022-05-10-00001 - Arrêté 2022-A-DGAS-DEF-ESE-0036 du 10 mai 2022 portant fixation de la dotation globale du service d'accompagnement éducatif auprès des familles (SAEF) au sein de l'institut départemental pour la protection de l'enfance et l'accompagnement des familles (IDEF) pour l'exercice 2022 (2 pages)	Page 4
CHU 86 / Direction	
86-2022-04-20-00003 - Décision N°22-038, portant délégation de signature est donnée à M. Christophe BALTUS, Directeur du site de Poitiers (3 pages)	Page 7
DDT 86 /	
86-2022-04-11-00007 - AP portant prescriptions spécifiques concernant la restauration hydromorphologique sur 180 m linéaires du cours d'eau l'Auxances au lieu dit Commeré à Vouillé (8 pages)	Page 11
DDT 86 / Eau et Biodiversité	
86-2022-03-11-00011 - Portant prescriptions concernant la restauration hydromorphologique sur 436 m linéaires du cours d'eau l'Auxances au lieu dit Malaguet à Migné Auxances (8 pages)	Page 20
DDT 86 / Prévention des Risques et Animation Territoriale	
86-2022-05-10-00002 - Arrêté n° 2022-DDT-320 en date du 10 mai 2022 autorisant l'établissement Abeille Assurances à remplacer les enseignes au 4 rue du Moulin Saint-Léger sur la commune de Chauvigny (2 pages)	Page 29
86-2022-05-10-00003 - Arrêté n° 2022-DDT-321 en date du 10 mai 2022 autorisant la commune de Persac, pour le compte de l'établissement Le Fournil de Pierrot, à installer les enseignes au 2 Grand Rue sur la commune de Persac (2 pages)	Page 32
DDT 86 / SEB	
86-2022-05-03-00005 - Arrêté inter-départemental délimitant des zones d'alerte et définissant les mesures de limitation ou de suspension provisoire des usages de l'eau dans le bassin versant du Marais Poitevin situé en régions Nouvelle-Aquitaine et Pays de la Loire pour faire face à une menace ou aux conséquences d'une sécheresse ou à un risque de pénurie pour l'année 2022?? (58 pages)	Page 35
PREFECTURE de la VIENNE / SIDPC	
86-2022-05-06-00004 - Arrêté n°2022-SIDPC-033 portant création d'une zone d'attente sur la commune de Biard dans le département de la Vienne (4 pages)	Page 94
86-2022-05-06-00002 - Arrêté n°2022-SIDPC-034 portant déclassement temporaire d'une portion de la zone « côté piste » en zone « côté ville » dans le cadre de la journée porte ouverte des aéroclubs organisée sur l'aérodrome de Poitiers-Biard (4 pages)	Page 99

86-2022-05-06-00003 - Arrêté n°2022-SIDPC-035 portant prorogation des dispositions de l'arrêté préfectoral n°2021-SIDPC-176 relatif au déclassement temporaire d'une portion de la zone « côté piste » en zone « côté ville » sur l'aérodrome de Poitiers-Biard (2 pages)

Page 104

86-2022-05-10-00001

Arrêté 2022-A-DGAS-DEF-ESE-0036 du 10 mai 2022 portant fixation de la dotation globale du service d'accompagnement éducatif auprès des familles (SAEF) au sein de l'institut départemental pour la protection de l'enfance et l'accompagnement des familles (IDEF) pour l'exercice 2022



**DIRECTION INTERREGIONALE
DE LA PROTECTION JUDICIAIRE DE LA JEUNESSE
SUD-OUEST
8 RUE POITEVIN – CS 11508
33062 BORDEAUX CEDEX**



**DIRECTION GENERALE ADJOINTE
DES SOLIDARITES
39 RUE DE BEAULIEU
86034 POITIERS CEDEX**

ARRETE 2022-A-DGAS-DEF-ESE-0036

**DU 10 MAI 2022
PORTANT FIXATION DE LA DOTATION GLOBALE DU SERVICE
D'ACCOMPAGNEMENT EDUCATIF AUPRES DES FAMILLES
(SAEF) AU SEIN DE L'INSTITUT DEPARTEMENTAL POUR LA
PROTECTION DE L'ENFANCE ET L'ACCOMPAGNEMENT DES
FAMILLES (IDEF)
POUR L'EXERCICE 2022**

LE PREFET DE LA VIENNE,

LE PRESIDENT DU CONSEIL DEPARTEMENTAL DE LA VIENNE,

VU le Code Civil et notamment ses articles 375 à 375-8 relatifs à l'Assistance Educative ;

VU le Code de l'Action Sociale et des Familles ;

Vu l'ordonnance 45-1845 du 18 août 1945 relative au remboursement aux institutions privées des frais d'entretien et d'éducation des mineurs délinquants ;

Vu le décret 2010-214 du 02/03/10 relatif au ressort territorial, à l'organisation et aux attributions des services déconcentrés de la PJJ ;

VU la délibération du Conseil Général du 13 décembre 1993 érigeant le Centre Départemental de l'enfance en établissement public ;

VU l'arrêté n°2009-A-DISS-ESE-0017 du 30 juillet 2009 portant autorisation de fonctionnement du SAEF ;

VU l'arrêté n°2011-A-DGAS-DEF-ESE-0026 du 08 décembre 2011 portant renouvellement de l'habilitation du SAEF pour exercer des mesures d'AED ;

VU l'arrêté n°2014/CAB/210 du 04 juillet 2014 portant habilitation du SAEF pour exercer des mesures d'AEMO ;

VU l'arrêté n°2016-A-DGAS-DEF-ESE-0003 du 31 mars 2016 portant extension de 119 mesures, portant la capacité totale du SAEF à 579 mesures d'AEMO et d'AED ;

VU la proposition de l'établissement du 29 octobre 2021 ;

VU la délibération de l'assemblée départementale du 17 décembre 2021 relative au budget prévisionnel 2022 du Département de la Vienne ;

SUR proposition du Directeur Interrégional de la Protection Judiciaire de la Jeunesse Sud-Ouest et du Directeur Général des Services Départementaux ;

ARRETEMENT :

ARTICLE 1^{er} : La dotation globale du SAEF est fixée pour l'année 2022 à **1 774 366 euros**.

ARTICLE 2 : Cette dotation est liquidée sous la forme de 12 versements mensuels :

- 4 versements de **150 500 euros** pour les mois de Janvier à Avril 2022
- 1 versement de **146 544 euros** pour le mois de Mai 2022
- 7 versements de **146 546 euros** pour les mois de Juin à Décembre 2022.

Ces crédits sont imputables au chapitre 935-51 nature 65-228 du budget départemental.


ARTICLE 3 : Le prix d'intervention applicable aux mineurs originaires des départements extérieurs suivis par le SAEF de l'IDEF est fixé pour l'année 2022 à **11 euros**.

ARTICLE 4 : Un recours gracieux contre le présent arrêté peut être formulé auprès du Préfet et du Président du Conseil Départemental, dans le délai **d'un mois** à compter de sa notification pour les personnes auxquelles il a été notifié ou de sa publication pour les autres personnes. Un éventuel recours contentieux devra parvenir au secrétariat du Tribunal Interrégional de la Tarification Sanitaire et Sociale – cour administrative d'appel de Bordeaux – 17 cours de Verdun - 33 074 BORDEAUX CEDEX, dans un délai d'un mois à compter de la réception de la réponse, ou à l'expiration du délai de deux mois à compter de la date de réception du recours gracieux en l'absence de réponse de l'administration.

En l'absence de recours gracieux, le recours contentieux contre le présent arrêté peut être présenté dans un **délai franc d'un mois** à partir de sa notification ou de sa publication.

ARTICLE 5 : Le Secrétaire Général de la Préfecture, la Directeur Général des Services du Département, le Directeur Interrégional de la Protection Judiciaire de la Jeunesse Sud-Ouest, la Directrice Générale Adjointe des Solidarités du Département de la Vienne, le Président du Conseil d'Administration et la Directrice de l'IDEF sont chargés, chacun en ce qui le concerne, de l'exécution du présent arrêté qui sera notifié au demandeur et publié au recueil des actes administratifs de la Préfecture et du Département.


Le Préfet,
Jean-Marie GIRIER.

Fait à POITIERS, le **10 MAI 2022**
Le Président du Conseil Départemental
de la Vienne,

Alain PICHON.

CHU 86

86-2022-04-20-00003

Décision N°22-038, portant délégation de signature est donnée à M. Christophe BALTUS,
Directeur du site de Poitiers

**DECISION N°22-038
PORTANT DELEGATION DE SIGNATURE**

La Directrice Générale du Centre Hospitalier Universitaire de Poitiers, es qualité, soussignée,

Vu l'article L. 6141-1 du Code de la Santé Publique ;

Vu l'article L. 6143-7 du Code de la Santé Publique relatif aux attributions du directeur d'un établissement public de santé,

Vu les articles D. 6143-33 à D. 6143-35 et R. 6143-38 du Code de la Santé Publique relatifs à la délégation de signature des directeurs des établissements publics de santé,

Vu la loi n°83-634 du 13 juillet 1983 modifiée portant droits et obligations des fonctionnaires ;

Vu la loi n°86-33 du 9 janvier 1986 modifiée portant dispositions statutaires relatives à la fonction publique hospitalière ;

Vu la loi n°2009-879 du 21 juillet 2009 portant réforme de l'hôpital et relative aux patients, à la santé et aux territoires ;

Vu la loi n°2016-41 du 26 janvier 2016 de modernisation de notre système de santé ;

Vu la loi n°2019-774 du 24 juillet 2019 relative à l'organisation et à la transformation du système de santé ;

Vu le décret n°2010-259 du 11 mars 2010 modifiant le décret n°2005-921 du 2 août 2005 portant statut particulier des grades et emplois des personnels de direction des établissements mentionnés à l'article 2 (1°, 2° et 3°) de la loi n°86-33 du 9 janvier 1986 portant dispositions statutaires relatives à la fonction publique hospitalière ;

Vu l'arrêté du Directeur Général de l'ARS Poitou-Charentes en date du 9 octobre 2013 portant création du Groupe Hospitalier Nord Vienne ;

Vu le décret n°2015-1420 du 4 novembre 2015 relatif à la création d'un Centre Hospitalier Régional de Poitiers par fusion du Centre Hospitalier Universitaire de Poitiers et du Centre Hospitalier de Montmorillon à compter du 1^{er} janvier 2016 ;

Vu la convention Hospitalo-Universitaire signée entre le Centre Hospitalier Universitaire de Poitiers et l'Université de Poitiers en date du 18 décembre 2015 ;

Vu le décret du 19 novembre 2020 relatif à la création du centre hospitalier régional de Poitiers par fusion-absorption du groupe hospitalier Nord Vienne par le centre hospitalier régional universitaire de Poitiers ;

Vu le décret de Monsieur le Président de la République en date du 20 janvier 2020 nommant Madame Anne COSTA, directrice générale du Centre Hospitalier Universitaire de Poitiers ;

Vu l'arrêté de Madame la Directrice Générale du Centre National de Gestion en date du 22 décembre 2020 nommant, Madame Anne COSTA, Directrice générale du Centre Hospitalier Universitaire de Poitiers à compter du 1^{er} janvier 2021 ;

Vu l'arrêté de Madame la Directrice Générale du Centre National de Gestion des praticiens hospitaliers et des personnels de direction de la fonction publique hospitalière en date du 22 décembre 2020, nommant Monsieur Christophe BALTUS, Directeur adjoint au Centre Hospitalier Universitaire de Poitiers à compter du 1^{er} janvier 2021 ;

Considérant la décision d'affectation n° 21-178 de Monsieur Christophe BALTUS à compter du 15 septembre 2021 ;

Considérant la note de service ADM NS 278 modifiant l'organigramme de direction du CHU de Poitiers à compter du 01 avril 2022 ;

AB EF

DECIDE :

Article 1 :

Délégation de signature est donnée à Monsieur Christophe BALTUS, Directeur du Site de Poitiers à l'effet de signer, pour le compte et au nom de la Directrice générale, tout document se rapportant à la gestion du site de Poitiers.

Article 2 :

Sont exclues de la présente délégation :

- les correspondances avec les autorités de tutelle,
- les correspondances avec les organismes de la Sécurité Sociale,
- les actions contentieuses,
- les questions de principe de politique générale.

Article 3 :

Le délégataire est autorisé à signer, notamment :

- tous les courriers, notes, décisions, documents administratifs, notes de service, relevant de l'organisation générale et de la gestion du site Campus – La Milétrie ;
- tous les documents relevant de la gestion des affaires courantes du site Campus – La Milétrie impliquant des partenaires extérieurs au CHU ;
- tous les transports de corps avant mise en bière, des patients et des résidents décédés sur les sites de Poitiers, Lusignan et Montmorillon et autorisations d'autopsies ;
- tous les contrats de séjour ;
- tous les documents relatifs à l'organisation du travail, congés, autorisations d'absence des personnels placés sous son autorité.

Article 4 :

En cas d'absence ou d'empêchement de Monsieur Christophe BALTUS, délégation est donnée à Madame Fabienne ETOURNEAU, Cadre supérieur de santé et Madame Aurélie BLAIS, Cadre de santé, pour signer les actes liés aux opérations funéraires et pour tout document se rapportant aux autorisations d'autopsies et de transports de corps avant mise en bière.

En cas d'absence ou d'empêchement de Madame Fabienne ETOURNEAU, et de Madame Aurélie BLAIS, même délégation est donnée à ~~Madame Agnès BARRAU, Cadre de santé, ainsi qu'~~ au Directeur de garde.

Article 5:

La présente décision portant délégation de signature prend effet à compter du 05 mai 2022.


Article 6 :

La présente décision portant délégation de signature annule et remplace la décision n°21-087 se rapportant au même objet. La présente décision portant délégation de signature sera publiée par tout moyen la rendant consultable.

A Poitiers, le 20 avril 2022


Anne COSTA

Directrice Générale



AB EF

Signature et paraphe de Christophe BALTUS

Handwritten signature of Christophe Baltus in black ink, consisting of a long horizontal stroke with a loop and a small 'CS' monogram to the right.

Signature et paraphe de Fabienne ETOURNEAU

Handwritten signature of Fabienne Etourneau in blue ink, with the initials 'EF' to the left and the name 'Etourneau' written in a cursive style.

Signature et paraphe de Aurélie BLAIS

Handwritten signature of Aurélie Blais in blue ink, with the initials 'AB' to the left and a stylized signature.

Destinataires :

Agnès BARRAU
Aurélie BLAIS
Direction Générale

Christophe BALTUS
Fabienne ETOURNEAU
Trésorerie Principale

DDT 86

86-2022-04-11-00007

AP portant prescriptions spécifiques concernant
la restauration hydromorphologique sur 180 m
linéaires du cours d'eau l'Auxances au lieu dit
Commeré à Vouillé



Arrêté n°2022/DDT/SEB/181 en date du 11 mars 2022

Portant prescriptions spécifiques à déclaration au titre de l'article L.214-3 du code de l'environnement concernant la restauration hydromorphologique sur 180 mètres linéaires du cours d'eau "l'Auxances" localisée lieu-dit « Comméré » sur la commune de VOUILLÉ

Le préfet de la Vienne,

Vu le code de l'environnement, notamment les articles L.214-1 à L.214-6 ;

Vu le décret n°2010-146 du 16 février 2010 relatif aux pouvoirs des préfets, à l'organisation des services de l'État dans les régions et départements ;

Vu le décret du 15 février 2022 du président de la République portant nomination de Monsieur Jean-Marie GIRIER, préfet de la Vienne ;

Vu le Schéma Directeur d'Aménagement et de Gestion des Eaux du Bassin Loire-Bretagne approuvé à la date du 18 novembre 2015 par arrêté du préfet coordonnateur de bassin ;

Vu l'arrêté n°2022-DDT-105 du 7 mars 2022 donnant délégation de signature générale à Monsieur Éric SIGALAS, Directeur départemental des territoires de la Vienne ;

Vu la décision n°2022-DDT-9 du 9 mars 2022 donnant subdélégation de signature aux agents de la direction départementale des territoires de la Vienne (DDT de la Vienne), sur toutes les décisions et correspondances entrant dans leur champ de compétences ;

Vu le dossier de déclaration déposé au titre de l'article L.214-3 du code de l'environnement considéré complet et régulier en date du 12 janvier 2022, présenté par la Fédération départementale des associations agréées pour la pêche et la protection du milieu aquatique de la Vienne représentée par Monsieur le Président, enregistré sous le n°86-2022-00003 et relatif à la restauration hydromorphologique sur 180 m linéaires du cours d'eau "l'Auxances" localisée lieu-dit « Comméré » sur la commune de VOUILLÉ ;

Considérant que les travaux programmés visent à améliorer l'état du milieu aquatique, dans le respect des objectifs d'atteinte du bon état des eaux, fixés par la Directive Européenne Cadre sur l'Eau ;

Considérant que les travaux de restauration hydromorphologique du cours d'eau relèvent de la rubrique 3.3.5.0 de l'article R.214-1 du code de l'environnement et sont soumis à déclaration au titre de la loi sur l'eau ;

Considérant que les travaux ne remettent pas en cause la gestion équilibrée de la ressource en eau, la préservation des écosystèmes et des zones humides et la conservation du libre écoulement des eaux telles que définies par l'article L.211-1 du code de l'environnement ;

Considérant que la réalisation des travaux de restauration hydromorphologique sur le secteur concerné du cours d'eau « l'Auxances » ne présente pas d'impact sur les espèces protégées et leurs habitats présentes sur le cours d'eau ;

Considérant que les prescriptions du présent arrêté permettent de garantir une gestion globale et équilibrée de la ressource en eau ;

Considérant que ces travaux de restauration hydromorphologique permettent d'assurer un meilleur fonctionnement hydraulique et une meilleure fonctionnalité naturelle des milieux aquatiques, et bénéficient à la reproduction, aux zones de croissances, aux habitats et à la circulation des espèces piscicoles ainsi qu'au développement des écosystèmes faunistiques et floristiques ;

ARRÊTE

TITRE 1 : OBJET DE LA DÉCLARATION

Article 1 : Bénéficiaire

Le pétitionnaire :

Fédération Départementale des Associations Agréées pour la Pêche
et la Protection du Milieu Aquatique de la Vienne
4, rue Caroline Aigle
86 000 POITIERS

représentée par monsieur le Président,
dénommé ci-après « le bénéficiaire »,

est bénéficiaire d'un accord pour la déclaration de travaux définie à l'article 2 ci-dessous, sous réserve du respect des prescriptions spécifiques définies par le présent arrêté.

Article 2 : Caractéristiques

Les « activités, installations, ouvrages, travaux » déclarés et accordés concernent la restauration hydromorphologique sur 180 mètres linéaires du cours d'eau "l'Auxances" localisée lieu-dit « Comméré » sur la commune de VOUILLÉ.

Les « activités, installations, ouvrages, travaux » consistent à disposer des pierres, des granulats alluvionnaires et des blocs épars dans le lit mineur du cours d'eau « l'Auxances » afin de créer des micro-sinuosités, des banquettes, des fosses et des radiers.

Les volumes de matériaux employés à la restauration hydromorphologique du cours d'eau sont les suivants :

- 25 m³ de blocs calcaires de diamètre 250 à 600 mm ;
- 120 m³ de pierres calcaires de diamètre 20 à 200 mm ;
- 10 m³ de granulats alluvionnaires de diamètre 20 à 60 mm.

Le bénéficiaire suivra les principes de dimensionnement des aménagements ci-après mentionnés. Toutefois, Il pourra y déroger en cas de contraintes morphologiques particulières dans un ou des secteurs spécifiques sur le linéaire de cours d'eau à restaurer.

Le lit d'étiage sera réalisé par le pendage latéral. Il alternera d'une rive à l'autre au niveau des radiers, et suivra les extradors au niveau des fosses. La présence de radier se fait sur 10 à 30 % du linéaire. Les radiers seront positionnés aux points d'inflexion des sinuosités existantes ou créées et les fosses seront implantées dans les courbes.

Pour la largeur référente plein bord du lit mineur (W), la variation des largeurs des fosses est comprise entre 1,2 W et 1,5 W. Pour les cours d'eau sinueux, la succession des faciès d'écoulement et des sinuosités est de 3 à 10 fois W avec une moyenne de 6 W, hormis en milieu forestier où la moyenne sera de 5 W.

Les banquettes de resserrement de lit mineur terreuses (végétalisées) seront calées entre les débits de crue journalier de retour 1 et 2 ans, d'une largeur suffisante pour permettre un bon étalement des lames d'eau en crue et le développement d'une végétation arborée, à défaut elles seront réalisées en matériaux pierreux. Le dessus des banquettes sera proche de l'horizontale pour limiter tout risque de désordre érosif. Les banquettes basses proches du lit vif seront réalisées en granulats grossiers de même nature que celui employé pour le matelas alluvial. Elles disposeront d'un pendage latéral permettant de pincer les lames d'eau à l'étiage (pente de l'ordre de 5 à 10 % pour les radiers, 25 à 100 % pour les fosses).

Les ouvrages constitutifs à ces aménagements rentrent dans la nomenclature des opérations soumises à déclaration au titre de l'article L.214-3 du code de l'environnement. La rubrique du tableau de l'article R.214-1 du code de l'environnement concernée est la suivante :

Rubrique	Intitulé	Régime	Arrêté de prescriptions générales correspondant
3.3.5.0	<p>Travaux, définis par un arrêté du ministre chargé de l'environnement, ayant uniquement pour objet la restauration des fonctionnalités naturelles des milieux aquatiques, y compris les ouvrages nécessaires à cet objectif.</p> <p>Cette rubrique est exclusive de l'application des autres rubriques de la présente nomenclature.</p> <p>Ne sont pas soumis à cette rubrique les travaux n'atteignant pas les seuils des autres rubriques de la présente nomenclature.</p>	Déclaration	Aucun

TITRE 2 : DISPOSITIONS SPÉCIFIQUES

Article 3 : Prévention contre les inondations

L'aménagement devra résister à l'érosion des eaux et rester stable en crue comme en décrue. L'aménagement ne devra pas avoir d'effet notable sur le niveau des eaux en période de crues sur l'environnement proche du projet, et notamment sur les biens.

Article 4 : Mesures de préservation du milieu naturel et des espèces aquatiques

L'exécution des travaux ne doit pas porter atteinte aux milieux naturels, notamment aux zones humides adjacentes, au lit majeur du cours d'eau et aux espèces aquatiques. À cet égard, les dispositions suivantes doivent être mises en œuvre :

- sauf avis contraire de la DDT ou de l'OFB, sur demande préalable, les engins ne devront pas manœuvrer dans le lit mineur du cours d'eau et à proximité immédiate des berges, sauf en cas de période d'assec. La portance des sols pour les engins de travaux sera évaluée, l'objectif étant de ne pas déstabiliser les sols, ni dégrader les zones humides ;
- toute intervention dans le lit mineur des cours d'eau classés en première catégorie piscicole est proscrite pendant la période de reproduction des salmonidés (1^{er} novembre – 31 mars) ;
- les travaux sur le lit et les berges des cours d'eau interviendront en dehors des périodes de hautes eaux, habituellement entre octobre et avril. En cas de raison technique spécifique, une dérogation à la réalisation du chantier sur une autre période devra être validée par la DDT de la Vienne. Les travaux réalisés au printemps ou début d'été devront être une exception et devront garantir l'absence d'impact sur les milieux aquatiques ;
- une ou plusieurs pêches de sauvegarde dans les zones de travaux devront être réalisées au préalable le cas échéant, cela afin de préserver les espèces de vertébrés aquatiques pouvant être potentiellement piégées. Les poissons capturés seront déplacés et remis dans le cours d'eau en amont de la zone de travaux, hormis les espèces indésirables qui seront détruites sur place et sans délai.

Article 5 : Mesures de préservation des espèces protégées et de leurs habitats

Préalablement à la réalisation des travaux, une inspection visuelle du secteur d'intervention devra être opérée, notamment afin de vérifier la présence de mollusques ou de crustacés. En présence avérée d'une espèce protégée, et avant tout démarrage de travaux sur la zone, le service eau et biodiversité de la DDT de la Vienne sera informé.

En concertation avec la DDT de la Vienne, toutes les mesures et tous les moyens seront mis en place pour, en premier lieu, éviter d'intervenir sur la zone sensible, et, le cas échéant, supprimer les effets des impacts des travaux (adaptation du calendrier des interventions, balisage des stations végétales...) et respecter ainsi les enjeux de biodiversité. L'évitement sera privilégié.

S'il s'avère que malgré la mise en œuvre des mesures d'évitement et de suppression d'impact, les travaux auront un impact résiduel sur des espèces protégées ou leurs habitats, un dossier de demande de dérogation devra être déposé en amont de toute réalisation des travaux.

Article 6 : Mesures de préservation de la bonne qualité des eaux

Toutes les mesures et tous les moyens sont à prendre pour éviter et, le cas échéant, traiter l'effet d'une pollution accidentelle des eaux superficielles ou souterraines et le respect des enjeux de biodiversité.

Le bénéficiaire devra prendre les précautions nécessaires pour limiter le déplacement des matières en suspension et les risques de pollution des eaux superficielles ou souterraines par des rejets d'huiles, d'hydrocarbures ou d'autres substances indésirables dans le cours de l'eau. A cet égard, les dispositions suivantes doivent être mises en œuvre :

- les zones d'installation de chantier, de stockage prolongé de matériaux, d'entretien et de stationnement prolongé des engins seront situées en dehors du lit majeur des cours d'eau, de toutes zones humides ou d'habitat d'espèces d'intérêt écologique ;
- des kits antipollution (produits absorbants, etc.) seront accessibles sur tous les secteurs en travaux afin de bloquer et récupérer au mieux et au plus vite, en cas de pollution, les produits déversés. De plus, le service eau et biodiversité de la DDT de la Vienne devra être informé dès le constat de la pollution ;
- en cas d'immobilisation inopinée d'engins hydrauliques aux abords des cours d'eau, des zones de manutention étanches devront être installées ;
- l'entretien et la vidange des engins nécessaires au chantier sont effectués sur des aires étanches.

Article 7 : Mesures de préservation de la continuité hydraulique

La continuité hydraulique du cours d'eau devra être assurée par conséquent les travaux ne devront pas entraîner de rupture d'écoulement.

Article 8 : Remise en état

Les chemins, les clôtures et les terrains endommagés lors des travaux devront être remis en état.

TITRE 3 : DISPOSITIONS GÉNÉRALES

Article 9 : Conformité du dossier de déclaration et modification

Les activités, installations, ouvrages, travaux, objets du présent accord sur dossier de déclaration, sont situés, installés et exploités conformément aux plans et contenu du dossier de déclaration, sans préjudice du présent arrêté, des arrêtés généraux et des réglementations en vigueur.

En application de l'article R.214-40 du code de l'environnement, toute modification apportée aux ouvrages, installations, à leur mode d'utilisation, à la réalisation des travaux ou à l'aménagement en résultant, à l'exercice des activités ou à leur voisinage et entraînant un changement notable des éléments du dossier de déclaration initiale doit être porté, avant réalisation, à la connaissance du service eau et biodiversité de la DDT de la Vienne.

Article 10 : Durée de l'accord sur la déclaration de travaux

En application de l'article R.214-51 du code de l'environnement, la mise en service de l'installation, la construction des ouvrages, l'exécution des travaux, et l'exercice de l'activité objets de votre déclaration, doivent intervenir dans un délai de 3 ans à compter de la date du présent arrêté, à défaut de quoi votre déclaration sera caduque.

En cas de demande de prorogation de délai, dûment justifiée, celle-ci sera adressée au préfet au plus tard deux mois avant l'échéance ci-dessus.

Article 11 : Début et fin des travaux – mise en service

Le bénéficiaire informe le Service Eau et Biodiversité de la DDT de la Vienne, du démarrage des travaux et le cas échéant, de la date de mise en service de l'installation, dans un délai d'au moins 8 jours précédant cette opération.

Article 12 : Accès aux installations et exercice des missions de police

Les agents habilités à la recherche et à la constatation d'infractions à la police de l'environnement auront libre accès aux installations, ouvrages, travaux ou activités autorisés par le présent arrêté, dans les conditions fixées par le code de l'environnement. Ils pourront demander communication de toute pièce utile au contrôle de la bonne exécution du présent arrêté.

Article 13 : Droit des tiers

Les droits des tiers sont et demeurent expressément réservés.

Article 14 : Autres réglementations

La présente autorisation ne dispense pas le bénéficiaire de faire les déclarations ou d'obtenir les autorisations requises par d'autres réglementations.

Article 15 : Déclaration des incidents ou des accidents

En cas d'incident lors des travaux, susceptibles de provoquer une pollution accidentelle ou un désordre dans l'écoulement des eaux à l'aval ou à l'amont du site, le pétitionnaire devra immédiatement interrompre les travaux et l'incident provoqué, et prendre les dispositions afin de limiter l'effet de l'incident sur le milieu et sur l'écoulement des eaux, et afin d'éviter qu'il ne se reproduise. Il informera également dans les 24h le service chargé de la police de l'eau de l'incident et des mesures prises pour y faire face.

TITRE 4 : DISPOSITIONS D'INFORMATIONS, DE RECOURS ET D'EXÉCUTION

Article 16 : Délais et voies de recours

Le présent arrêté est susceptible de recours devant le tribunal administratif de POITIERS, conformément à l'article R.514-3-1 du code de l'environnement :

- par les tiers dans un délai de quatre mois à compter du premier jour de sa publication ou de son affichage en mairie ;
- par le demandeur dans un délai de deux mois à compter de la date à laquelle le présent arrêté lui a été notifié.

Article 17 : Publication et information des tiers

Le présent arrêté est publié dans le recueil des actes administratifs du département de la Vienne. Conformément à l'article R.214-37 du code de l'environnement, une copie de cet arrêté sera transmise à la mairie de la commune de VOUILLE pour affichage pendant une durée minimale d'un mois. Cette formalité sera attestée par un certificat d'affichage à la charge du maire qui sera adressé à la DDT de la Vienne, service eau et biodiversité, 20 rue de la Providence BP 80 523 - 86 020 POITIERS Cedex. Ces informations seront mises à disposition du public sur le site internet des services de l'État de la Vienne pendant une durée d'au moins six mois.

Article 18 : Exécution

La secrétaire générale de la préfecture de la Vienne, la maire de la commune de VOUILLE, le directeur départemental des territoires de la Vienne, le chef du service départemental de l'office français de la biodiversité de la Vienne, le général commandant de groupement de la gendarmerie, sont chargés chacun en ce qui le concerne, de l'exécution du présent arrêté.

Pour le préfet de la Vienne,
et par délégation,

La Responsable du Service
Eau et Biodiversité



Catherine AUPERT

DDT 86

86-2022-03-11-00011

Portant prescriptions concernant la restauration
hydromorphologique sur 436 m linéaires du
cours d'eau l'Auxances au lieu dit Malaguet à
Migné Auxances



Arrêté n°2022/DDT/SEB/180 en date 11 mars 2022

Portant prescriptions spécifiques à déclaration au titre de l'article L.214-3 du code de l'environnement concernant la restauration hydromorphologique sur 436 mètres linéaires du cours d'eau "l'Auxances" localisée au lieu-dit « Malaguet » sur la commune de MIGNÉ-AUXANCES

Le préfet de la Vienne,

Vu le code de l'environnement, notamment les articles L.214-1 à L.214-6 ;

Vu le décret n°2010-146 du 16 février 2010 relatif aux pouvoirs des préfets, à l'organisation des services de l'État dans les régions et départements ;

Vu le décret du 15 février 2022 du président de la République portant nomination de Monsieur Jean-Marie GIRIER, préfet de la Vienne ;

Vu le Schéma Directeur d'Aménagement et de Gestion des Eaux du Bassin Loire-Bretagne approuvé à la date du 18 novembre 2015 par arrêté du préfet coordonnateur de bassin ;

Vu l'arrêté n°2022-DDT-105 du 7 mars 2022 donnant délégation de signature générale à Monsieur Éric SIGALAS, Directeur départemental des territoires de la Vienne ;

Vu la décision n°2022-DDT-9 du 9 mars 2022 donnant subdélégation de signature aux agents de la direction départementale des territoires de la Vienne (DDT de la Vienne), sur toutes les décisions et correspondances entrant dans leur champ de compétences ;

Vu le dossier de déclaration déposé au titre de l'article L.214-3 du code de l'environnement considéré complet et régulier en date du 12 janvier 2022, présenté par la Fédération départementale des associations agréées pour la pêche et la protection du milieu aquatique de la Vienne représentée par Monsieur le Président, enregistré sous le n°86-2022-00011 et relatif à la restauration hydromorphologique sur 436 m linéaires du cours d'eau "l'Auxances" localisée au lieu-dit « Malaguet » sur la commune de MIGNÉ-AUXANCES ;

Considérant que les travaux programmés visent à améliorer l'état du milieu aquatique, dans le respect des objectifs d'atteinte du bon état des eaux, fixés par la Directive Européenne Cadre sur l'Eau ;

Considérant que les travaux de restauration hydromorphologique du cours d'eau relèvent de la rubrique 3.3.5.0 de l'article R.214-1 du code de l'environnement et sont soumis à déclaration au titre de la loi sur l'eau ;

Considérant que les travaux ne remettent pas en cause la gestion équilibrée de la ressource en eau, la préservation des écosystèmes et des zones humides et la conservation du libre écoulement des eaux telles que définies par l'article L.211-1 du code de l'environnement ;

Considérant que la réalisation des travaux de restauration hydromorphologique sur le secteur concerné du cours d'eau «l'Auxances» ne présente pas d'impact sur les espèces protégées et leurs habitats présentes sur le cours d'eau ;

Considérant que les prescriptions du présent arrêté permettent de garantir une gestion globale et équilibrée de la ressource en eau ;

Considérant que ces travaux de restauration hydromorphologique permettent d'assurer un meilleur fonctionnement hydraulique et une meilleure fonctionnalité naturelle des milieux aquatiques, et bénéficient à la reproduction, aux zones de croissances, aux habitats et à la circulation des espèces piscicoles ainsi qu'au développement des écosystèmes faunistiques et floristiques ;

ARRÊTE

TITRE 1 : OBJET DE LA DÉCLARATION

Article 1 : Bénéficiaire

Le pétitionnaire :

Fédération départementale des associations agréées pour la pêche
et la protection du milieu aquatique de la Vienne
4, rue Caroline Aigle
86 000 POITIERS

représentée par monsieur le Président,
dénommé ci-après « le bénéficiaire »,

est bénéficiaire d'un accord pour la déclaration de travaux définie à l'article 2 ci-dessous, sous réserve du respect des prescriptions spécifiques définies par le présent arrêté.

Article 2 : Caractéristiques

Les « activités, installations, ouvrages, travaux » déclarés et accordés concernent la restauration hydromorphologique sur 436 mètres linéaires du cours d'eau "l'Auxances" localisée au lieu-dit « Malaguet » sur la commune de MIGNÉ-AUXANCES.

Les « activités, installations, ouvrages, travaux » consistent à disposer des pierres, des granulats alluvionnaires et des blocs épars dans le lit mineur du cours d'eau « l'Auxances » afin de créer des micro-sinuosités, des banquettes, des fosses et des radiers.

Volumes de matériaux employés à la restauration hydromorphologique du cours d'eau :

- 50 m³ de blocs calcaires de diamètre 250 à 600 mm ;
- 100 m³ de pierres calcaires de diamètre 20 à 200 mm ;
- 20 m³ de granulats alluvionnaires de diamètre 20 à 60 mm.

Le bénéficiaire suivra les principes de dimensionnement des aménagements ci-après mentionnés. Toutefois, Il pourra y déroger en cas de contraintes morphologiques particulières dans un ou des secteurs spécifiques sur le linéaire de cours d'eau à restaurer.

Le lit d'étiage sera réalisé par le pendage latéral. Il alternera d'une rive à l'autre au niveau des radiers, et suivra les extradors au niveau des fosses. La présence de radier se fait sur 10 à 30 % du linéaire. Les radiers seront positionnés aux points d'inflexion des sinuosités existantes ou créées et les fosses seront implantées dans les courbes.

Pour la largeur référente plein bord du lit mineur (W), la variation des largeurs des fosses est comprise entre 1,2 W et 1,5 W. Pour les cours d'eau sinueux, la succession des faciès d'écoulement et des sinuosités est de 3 à 10 fois W avec une moyenne de 6 W, hormis en milieu forestier où la moyenne sera de 5 W.

Les banquettes de resserrement de lit mineur terreuses (végétalisées) seront calées entre les débits de crue journalier de retour 1 et 2 ans, d'une largeur suffisante pour permettre un bon étalement des lames d'eau en crue et le développement d'une végétation arborée, à défaut elles seront réalisées en matériaux pierreux. Le dessus des banquettes sera proche de l'horizontale pour limiter tout risque de désordre érosif. Les banquettes basses proches du lit vif seront réalisées en granulats grossiers de même nature que celui employé pour le matelas alluvial. Elles disposeront d'un pendage latéral permettant de pincer les lames d'eau à l'étiage (pente de l'ordre de 5 à 10 % pour les radiers, 25 à 100 % pour les fosses).

Les ouvrages constitutifs à ces aménagements rentrent dans la nomenclature des opérations soumises à déclaration au titre de l'article L.214-3 du code de l'environnement. La rubrique du tableau de l'article R.214-1 du code de l'environnement concernée est la suivante :

Rubrique	Intitulé	Régime	Arrêté de prescriptions générales correspondant
3.3.5.0	<p>Travaux, définis par un arrêté du ministre chargé de l'environnement, ayant uniquement pour objet la restauration des fonctionnalités naturelles des milieux aquatiques, y compris les ouvrages nécessaires à cet objectif.</p> <p>Cette rubrique est exclusive de l'application des autres rubriques de la présente nomenclature.</p> <p>Ne sont pas soumis à cette rubrique les travaux n'atteignant pas les seuils des autres rubriques de la présente nomenclature.</p>	Déclaration	Aucun

TITRE 2 : DISPOSITIONS SPÉCIFIQUES

Article 3 : Prévention contre les inondations

L'aménagement devra résister à l'érosion des eaux et rester stable en crue comme en décrue. L'aménagement ne devra pas avoir d'effet notable sur le niveau des eaux en période de crues sur l'environnement proche du projet, et notamment sur les biens.

Article 4 : Mesures de préservation du milieu naturel et des espèces aquatiques

L'exécution des travaux ne doit pas porter atteinte aux milieux naturels, notamment aux zones humides adjacentes, au lit majeur du cours d'eau et aux espèces aquatiques. À cet égard, les dispositions suivantes doivent être mises en œuvre :

- sauf avis contraire de la DDT ou de l'OFB, sur demande préalable, les engins ne devront pas manœuvrer dans le lit mineur du cours d'eau et à proximité immédiate des berges, sauf en cas de période d'assec. La portance des sols pour les engins de travaux sera évaluée, l'objectif étant de ne pas déstabiliser les sols, ni dégrader les zones humides ;
- toute intervention dans le lit mineur des cours d'eau classés en première catégorie piscicole est proscrite pendant la période de reproduction des salmonidés (1^{er} novembre – 31 mars) ;
- les travaux sur le lit et les berges des cours d'eau interviendront en dehors des périodes de hautes eaux, habituellement entre octobre et avril. En cas de raison technique spécifique, une dérogation à la réalisation du chantier sur une autre période devra être validée par la DDT de la Vienne. Les travaux réalisés au printemps ou début d'été devront être une exception et devront garantir l'absence d'impact sur les milieux aquatiques ;
- une ou plusieurs pêches de sauvegarde dans les zones de travaux devront être réalisées au préalable le cas échéant, cela afin de préserver les espèces de vertébrées aquatiques pouvant être potentiellement piégées. Les poissons capturés seront déplacés et remis dans le cours d'eau en amont de la zone de travaux, hormis les espèces indésirables qui seront détruites sur place et sans délai.

Article 5 : Mesures de préservation des espèces protégées et de leurs habitats

Préalablement à la réalisation des travaux, une inspection visuelle du secteur d'intervention devra être opérée, notamment afin de vérifier la présence de mollusques ou de crustacés. En présence avérée d'une espèce protégée, et avant tout démarrage de travaux sur la zone, le service eau et biodiversité de la DDT de la Vienne sera informé.

En concertation avec la DDT de la Vienne, toutes les mesures et tous les moyens seront mis en place pour, en premier lieu, éviter d'intervenir sur la zone sensible, et, le cas échéant, supprimer les effets des impacts des travaux (adaptation du calendrier des interventions, balisage des stations végétales...) et respecter ainsi les enjeux de biodiversité. L'évitement sera privilégié.

S'il s'avère que malgré la mise en œuvre des mesures d'évitement et de suppression d'impact, les travaux auront un impact résiduel sur des espèces protégées ou leurs habitats, un dossier de demande de dérogation devra être déposé en amont de toute réalisation des travaux.

Article 6 : Mesures de préservation de la bonne qualité des eaux

Toutes les mesures et tous les moyens sont à prendre pour éviter et, le cas échéant, traiter l'effet d'une pollution accidentelle des eaux superficielles ou souterraines et le respect des enjeux de biodiversité.

Le bénéficiaire devra prendre les précautions nécessaires pour limiter le déplacement des matières en suspension et les risques de pollution des eaux superficielles ou souterraines par des rejets d'huiles, d'hydrocarbures ou d'autres substances indésirables dans le cours de l'eau. A cet égard, les dispositions suivantes doivent être mises en œuvre :

- les zones d'installation de chantier, de stockage prolongé de matériaux, d'entretien et de stationnement prolongé des engins seront situées en dehors du lit majeur des cours d'eau, de toutes zones humides ou d'habitat d'espèces d'intérêt écologique ;
- des kits antipollution (produits absorbants, etc.) seront accessibles sur tous les secteurs en travaux afin de bloquer et récupérer au mieux et au plus vite, en cas de pollution, les produits déversés. De plus, le service eau et biodiversité de la DDT de la Vienne devra être informé dès le constat de la pollution ;
- en cas d'immobilisation inopinée d'engins hydrauliques aux abords des cours d'eau, des zones de manutention étanches devront être installées ;
- l'entretien et la vidange des engins nécessaires au chantier sont effectués sur des aires étanches.

Article 7 : Mesures de préservation de la continuité hydraulique

La continuité hydraulique du cours d'eau devra être assurée par conséquent les travaux ne devront pas entraîner de rupture d'écoulement.

Article 8 : Remise en état

Les chemins, les clôtures et les terrains endommagés lors des travaux devront être remis en état.

TITRE 3 : DISPOSITIONS GÉNÉRALES

Article 9 : Conformité du dossier de déclaration et modification

Les activités, installations, ouvrages, travaux, objets du présent accord sur dossier de déclaration, sont situés, installés et exploités conformément aux plans et contenu du dossier de déclaration, sans préjudice du présent arrêté, des arrêtés généraux et des réglementations en vigueur.

En application de l'article R.214-40 du code de l'environnement, toute modification apportée aux ouvrages, installations, à leur mode d'utilisation, à la réalisation des travaux ou à l'aménagement en résultant, à l'exercice des activités ou à leur voisinage et entraînant un changement notable des éléments du dossier de déclaration initiale doit être porté, avant réalisation, à la connaissance du service eau et biodiversité de la DDT de la Vienne.

Article 10 : Durée de l'accord sur la déclaration de travaux

En application de l'article R.214-51 du code de l'environnement, la mise en service de l'installation, la construction des ouvrages, l'exécution des travaux, et l'exercice de l'activité objets de votre déclaration, doivent intervenir dans un délai de 3 ans à compter de la date du présent arrêté, à défaut de quoi votre déclaration sera caduque.

En cas de demande de prorogation de délai, dûment justifiée, celle-ci sera adressée au préfet au plus tard deux mois avant l'échéance ci-dessus.

Article 11 : Début et fin des travaux – mise en service

Le bénéficiaire informe le Service Eau et Biodiversité de la DDT de la Vienne, du démarrage des travaux et le cas échéant, de la date de mise en service de l'installation, dans un délai d'au moins 8 jours précédant cette opération.

Article 12 : Accès aux installations et exercice des missions de police

Les agents habilités à la recherche et à la constatation d'infractions à la police de l'environnement auront libre accès aux installations, ouvrages, travaux ou activités autorisés par le présent arrêté, dans les conditions fixées par le code de l'environnement. Ils pourront demander communication de toute pièce utile au contrôle de la bonne exécution du présent arrêté.

Article 13 : Droit des tiers

Les droits des tiers sont et demeurent expressément réservés.

Article 14 : Autres réglementations

La présente autorisation ne dispense pas le bénéficiaire de faire les déclarations ou d'obtenir les autorisations requises par d'autres réglementations.

Article 15 : Déclaration des incidents ou des accidents

En cas d'incident lors des travaux, susceptibles de provoquer une pollution accidentelle ou un désordre dans l'écoulement des eaux à l'aval ou à l'amont du site, le pétitionnaire devra immédiatement interrompre les travaux et l'incident provoqué, et prendre les dispositions afin de limiter l'effet de l'incident sur le milieu et sur l'écoulement des eaux, et afin d'éviter qu'il ne se reproduise. Il informera également dans les 24h le service chargé de la police de l'eau de l'incident et des mesures prises pour y faire face.

TITRE 4 : DISPOSITIONS D'INFORMATIONS, DE RECOURS ET D'EXÉCUTION

Article 16 : Délais et voies de recours

Le présent arrêté est susceptible de recours devant le tribunal administratif de Poitiers, conformément à l'article R.514-3-1 du code de l'environnement :

- par les tiers dans un délai de quatre mois à compter du premier jour de sa publication ou de son affichage en mairie ;
- par le demandeur dans un délai de deux mois à compter de la date à laquelle le présent arrêté lui a été notifié.

Article 17 : Publication et information des tiers

Le présent arrêté est publié dans le recueil des actes administratifs du département de la Vienne. Conformément à l'article R.214-37 du code de l'environnement, une copie de cet arrêté sera transmise à la mairie de la commune de Migné-Auxances pour affichage pendant une durée minimale d'un mois. Cette formalité sera attestée par un certificat d'affichage à la charge du maire qui sera adressé à la DDT de la Vienne, service eau et biodiversité, 20 rue de la Providence BP 80 523 - 86 020 POITIERS Cedex. Ces informations seront mises à disposition du public sur le site internet des services de l'État de la Vienne pendant une durée d'au moins six mois.

Article 18 : Exécution

La secrétaire générale de la préfecture de la Vienne, le maire de la commune de Migné-Auxances, le directeur départemental des territoires de la Vienne, le chef du service départemental de l'office français de la biodiversité de la Vienne, le général commandant de groupement de la gendarmerie, sont chargés chacun en ce qui le concerne, de l'exécution du présent arrêté.

Pour le Préfet de la Vienne,
et par délégation,

La Responsable du Service
Eau et Biodiversité



Catherine AUPERT

DDT 86

86-2022-05-10-00002

Arrêté n° 2022-DDT-320 en date du 10 mai 2022
autorisant l'établissement Abeille Assurances à
remplacer les enseignes au 4 rue du Moulin
Saint-Léger sur la commune de Chauvigny



Arrêté n° 2022-DDT-320 en date du 10 mai 2022

autorisant l'établissement Abeille Assurances à remplacer les enseignes au 4 rue du Moulin Saint-Léger sur la commune de Chauvigny

Le préfet de la Vienne

Vu le code de l'environnement, notamment ses articles L581-3, L581-8, L581-18, L581-21, R581-9 à R581-21 et R581-58 à R581-65 ;

Vu le décret du 15 février 2022 du Président de la République nommant Monsieur Jean-Marie GIRIER, Préfet de la Vienne ;

Vu l'arrêté N°2022-DDT-105 du 7 mars 2022 donnant délégation de signature à Monsieur Eric SIGALAS, Directeur Départemental des Territoires de la Vienne ;

Vu la décision N° 2022-DDT-9 du 8 mars 2022 donnant délégation de signature aux agents de la Direction Départementale des Territoires de la Vienne ;

Vu la demande d'autorisation préalable N°AP-086-070-22-0044 déposée par la société New York, représentée par ALLANO Charlotte, pour le compte de l'établissement Abeille Assurances concernant le remplacement d'enseignes au 4 rue du Moulin Saint-Léger à Chauvigny (86300), reçue le 13 avril 2022 ;

Vu l'accord de l'Architecte des Bâtiments de France en date du 5 mai 2022 ;

Considérant que l'immeuble concerné par ce projet d'enseigne est situé dans le périmètre délimité des abords ou dans le champ de visibilité du monument historique suivant : L'Église Notre Dame ;

Considérant qu'en application de l'article L581-18 du code de l'environnement, la modification de cette enseigne est soumise à autorisation préalable et qu'en application de l'article R581-16 du même code, l'autorisation préalable est délivrée après avis de l'Architecte des Bâtiments de France ;

Considérant que le projet répond, par ailleurs, aux dispositions des articles R581-58 à R581-65 du code de l'environnement.

ARRÊTE

ARTICLE 1 :

L'autorisation est **ACCORDÉE** pour le projet décrit dans la demande susvisée **SOUS RÉSERVE** des prescriptions suivantes :

- les enseignes lumineuses doivent être éteintes entre 1 heure et 6 heures, lorsque l'activité signalée a cessé ;
- les enseignes doivent être maintenues en bon état de propreté, d'entretien et de fonctionnement.

À la cessation de cette activité, les enseignes devront être supprimées par la personne qui exerçait l'activité signalée et les lieux seront remis en état dans les trois mois.

ARTICLE 2 :

Le présent arrêté est notifié sous pli recommandé avec accusé de réception à la société New York, représentée par ALLANO Charlotte, au 16 rue Charlemagne à Paris (75004).

Une copie du présent arrêté sera adressée à la Mairie de Chauvigny.

ARTICLE 3 :

La Secrétaire Générale de la Préfecture et le Directeur Départemental des Territoires de la Vienne, sont chargés chacun en ce qui le concerne, de l'exécution du présent arrêté.

Fait à Poitiers, le 10/05/2022

Pour la Préfète et par délégation,
Pour le Directeur Départemental des
Territoires et par délégation,
Le Chef de l'unité du Cadre de Vie et de
la Sécurité Routière



François BERNERON

Information relative aux délais et voies de recours

Le présent arrêté est susceptible de faire l'objet d'un recours en annulation devant le tribunal administratif de Poitiers, dans un délai de deux mois à compter de sa notification.

Dans le même délai, un recours gracieux est également possible auprès de l'autorité signataire du présent arrêté. Cette démarche prolonge le délai du recours contentieux qui doit alors être introduit dans les deux mois suivant la réponse au recours gracieux (l'absence de réponse au terme de deux mois vaut rejet implicite du recours gracieux).

DDT 86

86-2022-05-10-00003

Arrêté n° 2022-DDT-321 en date du 10 mai 2022
autorisant la commune de Persac, pour le
compte de l'établissement Le Fournil de Pierrot,
à installer les enseignes au 2 Grand Rue sur la
commune de Persac



Arrêté n° 2022-DDT-321 en date du 10 mai 2022

autorisant la commune de Persac, pour le compte de l'établissement Le Fournil de Pierrot, à installer les enseignes au 2 Grand'Rue sur la commune de Persac

Le préfet de la Vienne

Vu le code de l'environnement, notamment ses articles L581-3, L581-8, L581-18, L581-21, R581-9 à R581-21 et R581-58 à R581-65 ;

Vu le décret du 15 février 2022 du Président de la République nommant Monsieur Jean-Marie GIRIER, Préfet de la Vienne ;

Vu l'arrêté N°2022-DDT-105 du 7 mars 2022 donnant délégation de signature à Monsieur Eric SIGALAS, Directeur Départemental des Territoires de la Vienne ;

Vu la décision N° 2022-DDT-9 du 8 mars 2022 donnant délégation de signature aux agents de la Direction Départementale des Territoires de la Vienne ;

Vu la demande d'autorisation préalable N°AP-086-190-22-0045 déposée par la commune de Persac, pour le compte de l'établissement Le Fournil de Pierrot, concernant l'installation d'enseignes au 2 Grand'Rue à Persac (86320), reçue le 14 avril 2022 ;

Vu l'accord de l'Architecte des Bâtiments de France en date du 5 mai 2022 ;

Considérant que l'immeuble concerné par ce projet d'enseigne est situé dans le périmètre délimité des abords ou dans le champ de visibilité du monument historique suivant : L'Église Saint-Gervais et Saint-Protais, clocher ;

Considérant qu'en application de l'article L581-18 du code de l'environnement, la modification de cette enseigne est soumise à autorisation préalable et qu'en application de l'article R581-16 du même code, l'autorisation préalable est délivrée après avis de l'Architecte des Bâtiments de France ;

Considérant que le projet répond, par ailleurs, aux dispositions des articles R581-58 à R581-65 du code de l'environnement.

ARRÊTE

ARTICLE 1 :

L'autorisation est **ACCORDÉE** pour le projet décrit dans la demande susvisée **SOUS RÉSERVE** des prescriptions suivantes :

- les enseignes lumineuses doivent être éteintes entre 1 heure et 6 heures, lorsque l'activité signalée a cessé ;
- les enseignes doivent être maintenues en bon état de propreté, d'entretien et de fonctionnement.

À la cessation de cette activité, les enseignes devront être supprimées par la personne qui exerçait l'activité signalée et les lieux seront remis en état dans les trois mois.

ARTICLE 2 :

Le présent arrêté est notifié sous pli recommandé avec accusé de réception à la Mairie de Persac au 3 Grand'Rue à Persac (86320).

Une copie du présent arrêté sera adressée à la Mairie de Persac.

ARTICLE 3 :

La Secrétaire Générale de la Préfecture et le Directeur Départemental des Territoires de la Vienne, sont chargés chacun en ce qui le concerne, de l'exécution du présent arrêté.

Fait à Poitiers, le 10/05/2022

Pour la Préfète et par délégation,
Pour le Directeur Départemental des
Territoires et par délégation,
Le Chef de l'unité du Cadre de Vie et de
la Sécurité Routière



François BERNERON

Information relative aux délais et voies de recours

Le présent arrêté est susceptible de faire l'objet d'un recours en annulation devant le tribunal administratif de Poitiers, dans un délai de deux mois à compter de sa notification.

Dans le même délai, un recours gracieux est également possible auprès de l'autorité signataire du présent arrêté. Cette démarche prolonge le délai du recours contentieux qui doit alors être introduit dans les deux mois suivant la réponse au recours gracieux (l'absence de réponse au terme de deux mois vaut rejet implicite du recours gracieux).

DDT 86

86-2022-05-03-00005

Arrêté inter-départemental délimitant des zones d'alerte et définissant les mesures de limitation ou de suspension provisoire des usages de l'eau dans le bassin versant du Marais Poitevin situé en régions Nouvelle-Aquitaine et Pays de la Loire pour faire face à une menace ou aux conséquences d'une sécheresse ou à un risque de pénurie pour l'année 2022

ARRÊTÉ INTER-DEPARTEMENTAL

délimitant des zones d'alerte et définissant les mesures de limitation ou de suspension provisoire des usages de l'eau dans le bassin versant du Marais Poitevin situé en régions Nouvelle-Aquitaine et Pays de la Loire pour faire face à une menace ou aux conséquences d'une sécheresse ou à un risque de pénurie pour l'année 2022

La préfète des Deux-Sèvres
Chevalier de l'Ordre National du Mérite

Le préfet de la Charente-Maritime
Chevalier de la Légion d'honneur
Officier de l'ordre national du Mérite

Le préfet de la Vienne

Le préfet de la Vendée
Chevalier de la Légion d'honneur
Chevalier de l'ordre national du Mérite

Vu le Code de l'Environnement ;

Vu le Code Civil et notamment les articles 640 à 645 ;

Vu le Code Général des Collectivités Territoriales et notamment les articles L. 2212-1 et L. 2212-2, L. 2213-29 et L. 2215-1 ;

Vu les décrets n°62-14448 du 24 novembre 1962 et 87-154 du 27 février 1987 relatif à la coordination interministérielle et à l'organisation de l'administration dans le domaine de l'eau ;

Vu le décret n°2004-374 du 29 avril 2004 relatif aux pouvoirs des préfets, à l'organisation et à l'action des services de l'État dans les régions et départements ;

Vu le décret n°2005-636 du 30 mai 2005 relatif à l'organisation de l'administration dans le domaine de l'eau et aux missions du préfet coordonnateur de bassin ;

Vu le décret n°2008-652 du 2 juillet 2008 relatif à la déclaration des dispositifs de prélèvement, puits ou forages réalisés à des fins d'usage domestique de l'eau et à leur contrôle ainsi qu'à celui des installations privées de distribution d'eau potable ;

Vu le décret n°2011-912 du 29 juillet 2011 relatif à la création de l'établissement public pour la gestion de l'eau et de la biodiversité du Marais poitevin dénommé « Établissement Public du Marais Poitevin » (EPMP) ;

Vu le décret n°2021-795 du 23 juin 2021 relatif à la gestion quantitative de la ressource en eau et à la gestion des situations de crise liées à la sécheresse ;

Vu l'arrêté préfectoral d'orientations de bassin de Loire-Bretagne du 28 janvier 2022 ;

Vu l'arrêté du 11 septembre 2003 portant application du décret n° 96-102 du 2 février 1996 fixant les prescriptions générales applicables aux prélèvements soumis à autorisation et à déclaration en application des articles L. 214-1 à L. 214-6 du code de l'environnement ;

Vu l'arrêté du 12 octobre 2012 relatif à la définition du périmètre de l'Établissement Public du Marais Poitevin ;

Vu le Schéma Directeur d'Aménagement et de Gestion des Eaux (SDAGE) du bassin Loire-Bretagne en vigueur ;

Vu l'arrêté préfectoral n° 00-DRCLE/4-383 du 27 juillet 2000 relatif au soutien d'étiage et à l'irrigation agricole de certains cours d'eau en Vendée ;

Vu l'arrêté préfectoral n° 11-DDTM-279 du 4 mars 2011 approuvant le SAGE du bassin versant du Lay ;

Vu l'arrêté inter-préfectoral n° 11-DDTM-348 du 18 avril 2011 approuvant le SAGE du bassin versant de la rivière Vendée ;

Vu l'arrêté inter-préfectoral du 29 avril 2011 approuvant le SAGE du bassin versant de la Sèvre niortaise et du Marais poitevin ;

Vu l'arrêté inter-départemental du 16 février 2017 valant règlement d'eau des ouvrages structurants du marais mouillé de la Sèvre niortaise, du Mignon et des Autizes ;

Vu l'instruction du 27 juillet 2021 relative à la gestion des situations de crise liées à la sécheresse hydrologique ;

Vu le guide national de mise en œuvre des mesures de restriction des usages de l'eau en période de sécheresse de juin 2021 ;

Vu la consultation du public par voie électronique qui s'est déroulée du 2 au 24 mars 2022 ;

Considérant que des dispositions de limitation des usages de l'eau sont susceptibles d'être rendues nécessaires pour la préservation de la santé, de la salubrité publique, de l'alimentation en eau potable de la population, des écosystèmes aquatiques et pour la protection des ressources en eau.

Considérant qu'une connaissance permanente des niveaux de certaines nappes et des débits de certains cours d'eau est rendue possible par le suivi piézométrique de l'Observatoire Régional de l'Environnement et du Conseil Départemental de Vendée, les suivis hydrométriques du Service de Prévision des Crues Vienne-Charente-Atlantique de la DREAL Nouvelle Aquitaine, le suivi du réseau de l'observatoire national de suivi des étiages (ONDE) par l'Office français de la biodiversité et le suivi hydrométrique de la DREAL Pays de la Loire. Ces données sont disponibles sur le Système d'Information sur l'Eau du Marais Poitevin (SIEMP) : <http://siemp.epmp-marais-poitevin.fr> ;

Considérant qu'une connaissance des niveaux de certains cours d'eau est rendue possible dans le sous-bassin versant de la Sèvre Niortaise amont (MP1), grâce aux observations de l'Office français de la biodiversité, de la Fédération départementale pour la pêche et la protection des milieux aquatiques des Deux-Sèvres et de la Direction départementale des territoires des Deux-Sèvres ;

Considérant la nécessité d'une action préventive sur les atteintes à l'environnement conformément à l'article L.110-1 paragraphe II du Code de l'Environnement ;

Considérant la nécessité d'harmoniser les dispositions réglementaires mises en œuvre pour assurer une gestion équilibrée de la ressource en eau et faire face à une menace ou aux conséquences d'une sécheresse ou d'un risque de pénurie d'eau ;

Considérant que le territoire du bassin versant du Marais Poitevin en Charente-Maritime, Deux-Sèvres, Vendée et Vienne est défini par les limites géographiques des Schémas d'Aménagement et de Gestion des Eaux du Lay, de la Vendée et de la Sèvre Niortaise - Marais Poitevin ;

Considérant la désignation de l'Établissement Public du Marais Poitevin comme Organisme Unique de Gestion Collective (OUGC) par l'article 158 de la loi n° 2010-788 du 12 juillet 2010 ;

Sur proposition des secrétaires généraux des Deux-Sèvres, de la Vienne, de la Charente-maritime et de la Vendée ;

ARRESENT :

Article 1 : Objet et période d'application

Le présent arrêté cadre a pour objet d'anticiper les mesures de gestion à mettre en œuvre lors des situations de pénurie ou de sécheresse afin de préserver la ressource en eau sur le bassin versant d'alimentation du Marais Poitevin situé sur les départements de Charente-Maritime, Deux-Sèvres, Vendée et Vienne.

Il définit des mesures de gestion graduelles permettant de préserver in-fine les usages prioritaires et les besoins des milieux.

Pour cela, il :

- délimite les zones d'alerte relatives aux ressources superficielles, souterraines et destinées à l'alimentation en eau potable dans lesquelles peuvent s'appliquer des mesures de limitation ou d'interdiction temporaire des usages de l'eau en cas de sécheresse ou de pénurie de la ressource en eau ;
- fixe pour chacune de ces zones d'alerte, les seuils de référence (vigilance, alerte, alerte renforcée, crise), à partir desquels des mesures de limitation ou d'interdiction temporaire des prélèvements s'appliquent ;

- précise les mesures de gestion applicables aux différents usages de l'eau lorsque les seuils de référence sont franchis ou que les observations issues du réseau ONDE le justifient ;
- comprend toute mesure en faveur de la protection des milieux et de la ressource.

Sur la base des conditions développées ci-après, le Préfet prend les arrêtés de restrictions temporaires des usages de l'eau qui s'imposent en application des dispositions du présent arrêté.

Le présent arrêté-cadre s'applique du 1^{er} avril au 31 octobre.

Si la situation l'exige, les préfets peuvent prendre des limitations des usages de l'eau en dehors de cette période.

Article 2 : Domaine d'application et définitions

Les dispositions du présent arrêté concernent l'ensemble des usages de l'eau à l'exception de ceux définis comme prioritaires à l'article 3 réalisés sur le bassin versant du Marais poitevin.

L'arrêté cadre s'applique quelle que soit l'origine de la ressource utilisée (eaux superficielles, eaux souterraines, nappes d'accompagnement (*), plan d'eau connecté, réseau public d'alimentation en eau potable).

(*): La nappe d'accompagnement d'un cours d'eau est la nappe contribuant à son alimentation.

Les dispositions du présent arrêté ne concernent pas :

- l'utilisation des eaux stockées dans les retenues d'eau (plans d'eau, lagune, mares, réserves) étanches, déconnectées du milieu naturel (rivières, canaux, nappes) remplies entre le 1er novembre et le 31 mars. Les exploitants de ces retenues doivent être en mesure de justifier que durant la période d'étiage (1er avril au 31 octobre), le cumul des prélèvements effectués à partir d'une de ces retenues n'excède pas la capacité théorique de la retenue concernée.
- l'utilisation des eaux pluviales collectées à partir de surfaces imperméabilisées (ex : récupération des eaux de toitures stockées dans des cuves).
- l'utilisation des eaux usées traitées satisfaisant aux obligations réglementaires.

Des mesures de restrictions peuvent être prises par arrêté préfectoral pour toutes les catégories de prélèvements, si l'évolution des conditions hydrologiques l'exige.

En effet, en dehors des mesures planifiées et en cas de situation exceptionnelle, chaque Préfet peut prendre toutes mesures, non définies au présent arrêté, de limitation des usages agricoles, domestiques ou industriels, nécessaires à la préservation de la ressource en eau et des milieux aquatiques.

Le préfet peut notamment limiter ou interdire les prélèvements d'eau publics ou privés, effectués directement dans le milieu naturel ou provenant d'un réseau public d'alimentation en eau potable, destinés aux usages domestiques et secondaires, définis par l'article 2 du présent arrêté.

Article 3 : Définition des usages

On entend par usages prioritaires :

- l'alimentation en eau potable de la population (dont la production et le transfert);
- la santé et la salubrité publique ;
- la sécurité civile ;
- les besoins des milieux naturels.

Toutes les mesures doivent être prises afin de préserver ces usages prioritaires.

Les usages non prioritaires se répartissent en quatre catégories :

- les usages des particuliers : usagers « P » ;
- les usages des entreprises : usagers « E » ;
- les usages des collectivités : usagers « C » ;
- les usages des exploitants agricoles : usagers « A ».

Article 4 : Définition des niveaux de gestion

Quatre niveaux de gestion comportant des mesures progressives sont mis en œuvre en fonction de l'importance de la sécheresse.

La situation s'apprécie en fonction des valeurs seuils (débits du cours d'eau, niveaux des nappes, niveaux de marais) précisées dans le présent arrêté et/ou des constats effectués sur le terrain notamment à partir du réseau d'Observations National Des Étiages (ONDE).

- Niveau 1 : situation de vigilance :

Il sert de référence pour déclencher des mesures de communication et de sensibilisation du grand public et des professionnels, dès que la tendance hydrologique laisse pressentir un risque de crise à court ou moyen terme et que la situation est susceptible de s'aggraver en l'absence de pluies significatives dans les semaines ou mois à venir. La situation ne conduit pas à une concurrence entre usages, le fonctionnement biologique des milieux aquatiques étant satisfait (tout comme pour les cours d'eau qui sont naturellement en assec en cette période).

- Niveau 2 : situation d'alerte :

Ce niveau signifie que la coexistence de tous les usages et le bon fonctionnement des milieux n'est plus assurée. Lorsque les conditions de déclenchement sont constatées, les premières mesures de restrictions effectives des usages de l'eau sont mises en place.

- Niveau 3 : situation d'alerte renforcée :

Ce niveau est une aggravation du niveau d'alerte. Tous les prélèvements ne peuvent plus être simultanément satisfaits. Cette situation permet une limitation progressive des prélèvements et le renforcement substantiel des mesures de restriction des usages si nécessaire, afin de ne pas atteindre le niveau de crise.

- Niveau 4 : situation de crise :

Il est motivé par la nécessité de réserver les capacités de la ressource pour l'alimentation en eau potable des populations, pour les usages en lien avec la santé, la salubrité publique, la sécurité civile, la sécurité des installations industrielles et de préserver les fonctions biologiques des cours d'eau. L'atteinte de ce niveau doit en conséquence impérativement être évitée par toute mesure préalable, l'arrêt des usages non prioritaires s'impose sauf en ce qui concerne des cas d'adaptations dûment justifiées.

Article 5 : Définition des mesures applicables en fonction des niveaux de restriction

Les mesures de restrictions ou interdictions définies en fonction des niveaux de gestion sont précisées dans le tableau ci-après. Elles s'appliquent aux usages non prioritaires définis à l'article 3 dans la ressource concernée : eaux superficielles ou eaux souterraines ou réseau public d'eau potable.

Dans le cas spécifique des usages des particuliers, les règles de prélèvement à partir du réseau public d'eau potable sont définies à l'article 9.

Légende des usages : P= Particulier, E= Entreprise, C= Collectivité, A= Exploitant agricole

usages	Vigilance	Alerte	Alerte renforcée	Crise (3)	P	E	C	A
Arrosage des pelouses, massifs fleuris	Sensibiliser le grand public et les collectivités aux règles de bon usage d'économie d'eau.	Interdit entre 8 h et 20 h	Interdiction		X	X	X	X
Arrosage des jardins potagers		Auto-limitation des prélèvements	Interdit entre 8 h et 20 h		X	X	X	X
Arrosage des espaces verts		Interdiction sauf plantations (arbres et arbustes plantés en pleine terre depuis moins de 1 an avec restriction d'horaire)	Interdiction			X	X	
Remplissage et vidange de piscines privées (de plus d'1m ³)		Interdiction de remplissage sauf remise à niveau et premier remplissage si le chantier avait débuté avant les premières restrictions	Interdiction		X			
Piscines ouvertes au public		Vidange soumise à autorisation auprès de l'ARS	Renouvellement, remplissage et vidange soumis à autorisation auprès de l'ARS			X	X	
Alimentation en eau potable (usages prioritaires : santé, salubrité, sécurité civile)		Pas de limitation sauf arrêté municipal spécifique				X	X	X
Lavage de véhicules par des professionnels	Sensibiliser le grand public et les collectivités aux règles de bon usage d'économie d'eau.	Interdiction sauf avec du matériel haute pression et avec un système équipé d'un système de recyclage de l'eau	Interdiction sauf impératif sanitaire			X	X	X
Lavage de véhicules chez les particuliers		Interdit à titre privé à domicile (En application de l'article L 1331-10 du Code de la santé publique)				X		

usages	Vigilance	Alerte	Alerte renforcée	Crise (3)	P	E	C	A
Nettoyage des façades, toitures, trottoirs et autres surfaces imperméabilisées	Sensibiliser le grand public et les collectivités aux règles de bon usage d'économie d'eau.	Interdit sauf si réalisé par une collectivité ou une entreprise de nettoyage professionnel		Interdit sauf impératif sanitaire ou sécuritaire, et réalisé par une collectivité ou une entreprise de nettoyage professionnel	X	X	X	X
Alimentation des fontaines publiques et privées d'ornement		Interdiction sauf circuit fermé			X	X	X	
Arrosage des terrains de sport	Sensibiliser le grand public et les collectivités aux règles de bon usage d'économie d'eau.	Interdit entre 8h et 20h	Interdiction			X	X	
Arrosage des golfs (Conformément à l'accord cadre golf et environnement 2019-2024)		Interdiction d'arroser les terrains de golf de 8 h à 20 h de façon à diminuer la consommation d'eau sur le volume hebdomadaire de 15 à 30 % Un registre de prélèvement devra être rempli hebdomadairement pour l'irrigation.	Interdiction		X	X	X	

usages	Vigilance	Alerte	Alerte renforcée	Crise (3)	P	E	C	A
Arrosage des greens et départs de golfs	Sensibiliser le grand public et les collectivités aux règles de bon usage d'économie d'eau.	Interdiction de 8h à 20h	Interdiction de 8h à 20h	Interdiction Les greens pourront toutefois être préservés, sauf en cas de pénurie d'eau potable, par un arrosage « réduit au strict nécessaire » entre 20h et 8h, et qui ne pourra représenter plus de 30 % des volumes habituels.	X	X	X	
Exploitation des sites industriels classés ICPE	Sensibiliser les exploitants ICPE aux règles de bon usage d'économie d'eau.	Les opérations exceptionnelles consommatrices d'eau et génératrices d'eaux polluées sont reportées (exemple d'opération de nettoyage grande eau) sauf impératif sanitaire ou lié à la sécurité publique Si arrêté de prescriptions complémentaires : se référer aux dispositions spécifiques relatives à la gestion de la ressource en eau.				X	X	

usages	Vigilance	Alerte	Alerte renforcée	Crise (3)	P	E	C	A
Installations de production d'électricité d'origine nucléaire, hydraulique, et thermique à flamme, visées dans le code de l'énergie, qui garantissent, dans le respect de l'intérêt général, l'approvisionnement en électricité sur l'ensemble du territoire national	Sensibiliser les industriels aux règles de bon usage d'économie d'eau.	- Pour les centres nucléaires de production d'électricité, modification temporaire des modalités de prélèvement et de consommation d'eau, de rejet dans l'environnement, et/ou limites de rejet dans l'environnement des effluents liquides en cas de situation exceptionnelle par décisions de l'Autorité de sûreté nucléaire (appelées décision « Modalités » et décision « Limites») homologuées par le Ministère chargé de l'environnement. - Pour les installations thermiques à flamme, les prélèvements d'eau liés au refroidissement, aux eaux de process ou aux opérations de maintenance restent autorisées, sauf si dispositions spécifiques prises par arrêté préfectoral - Pour les installations hydroélectriques, les manœuvres d'ouvrages nécessaires à l'équilibre du réseau électrique ou à la délivrance d'eau pour le compte d'autres usagers ou des milieux aquatiques sont autorisées. Le préfet peut imposer des dispositions spécifiques pour la protection de la biodiversité, dès lors qu'elles n'interfèrent pas avec l'équilibre du système électrique et la garantie de l'approvisionnement en électricité. Ne sont dans tous les cas pas concernées les usines de pointe ou en tête de vallée présentant un enjeu de sécurisation du réseau électrique national dont la liste est fournie à l'article R 214-111-3 du Code de l'environnement.				X		
Abreuvement du bétail	Pas de limitation sauf arrêté spécifique							X
Irrigation dans le cadre de la gestion collective (OUGC)	Protocole de gestion collective de l'OUGC (2) ou auto-limitation des prélèvements	Réduction de 50 % du volume fractionné à la semaine (3) Cas particulier des zones MP9 et MP10 : interdiction de 8 h à 20 h	Interdiction sauf cultures dérogatoires	Interdiction				X

usages	Vigilance	Alerte	Alerte renforcée	Crise (3)	P	E	C	A
Remplissage / vidange des plans d'eau	Sensibiliser le grand public et les collectivités aux règles de bon usage d'économie d'eau.	Interdiction sauf aquaculture (1)	Interdiction sauf aquaculture (1)	Interdiction sauf aquaculture (1)	X	X	X	X
Navigation fluviale	Sensibiliser le grand public et les collectivités aux règles de bon usage d'économie d'eau.	Privilégier le regroupement des bateaux pour le passage des écluses Mise en place de restrictions adaptées et spécifiques selon les axes et les enjeux locaux		Limiter au strict minimum les manœuvres avec un planning adapté à la situation des cours d'eau Mise en place de restrictions adaptées et spécifiques selon les axes et les enjeux locaux Arrêt de la navigation si nécessaire			X	
Travaux en cours d'eau		Précautions maximales pour limiter les risques de perturbation du milieu. Obligation de respecter le débit réservé à l'aval des travaux.	Décalés jusqu'au retour d'un débit plus élevé, sauf accord préalable du service en charge de la police de l'eau.		X	X	X	X

usages	Vigilance	Alerte	Alerte renforcée	Crise (3)	P	E	C	A
Rejet des stations d'épuration et collecteurs pluviaux	Sensibiliser le grand public et les collectivités	<p>Les travaux nécessitant des délestages directs sont soumis à autorisation préalable et pourront être décalés jusqu'au retour d'un débit plus élevé.</p> <p>Rappel : obligation de signaler immédiatement toute pollution à la DDT, service en charge de la police de l'eau.</p>					X	
Rejets industriels	aux règles de bon usage d'économie d'eau	<p>Les délestages exceptionnels sont soumis à autorisation préalable et pourront être décalés jusqu'au retour d'un débit plus élevé.</p>				X		

(1) : Plan d'eau dédié exclusivement à l'aquaculture professionnelle et régulière

(2) Les protocoles de gestion de l'OUGC sont consultables sur le site de l'EPMP : <http://www.epmp-marais-poitevin.fr/ougc/>

(3) Sur les zones hors prélèvements en bocage (zones MP9 et MP10) :

- Du 1^{er} juin au 8 septembre : réduction de 50 % des volumes fractionnés à la semaine (volume autorisé par semaine = volume de quinzaine divisé par 4) ;
- Du 9 septembre au 31 octobre : réduction de 50 % du volume restant à consommer au 8 septembre.

L'OUGC fournit à chaque DDT(M) concernée la ventilation par quinzaine de chaque exploitant avant le 1^{er} juin. A défaut, le volume hebdomadaire ne dépassera pas 5 % du volume restant à consommer au 31 mai.

Mesures de restrictions spécifiques :

Cas des Installations classées pour la protection de l'environnement (ICPE) : Les ICPE appliquent les dispositions spécifiques d'économie d'eau contenues dans les arrêtés préfectoraux qui leur ont été notifiés. Les ICPE soumises au régime de déclaration, celles autorisées ou enregistrées dont les arrêtés ne contiennent pas de disposition spécifique prévoyant les mesures proportionnées à prendre en cas de franchissement des seuils de gestion (vigilance, alerte, alerte renforcée et crise), relèvent des dispositions prévues pour la Catégorie « Entreprise » E ».

- Cas des zones réalimentées :

Pour la zone MP4 - Sèvre Niortaise réalimentée, réunissant les irrigants ayant contractualisé avec la SPL des eaux de la Touche Poupard, les prélèvements étant compensés par les lâchers du barrage de la Touche Poupard, les restrictions précédentes ne s'appliquent pas. Dans le cas où la ressource stockée dans le barrage de la

Touche-Poupard s'avérerait insuffisante et ne permettrait pas d'assurer les besoins pour l'alimentation en eau potable, le débit réservé du barrage et le soutien d'étiage, les prélèvements pour l'irrigation pourront être réduits par décision préfectorale.

Pour la zone MP11 – Lay réalimenté, un ensemble d'ouvrages ou de transferts d'eau permettent de sécuriser l'alimentation en eau potable, de faire du soutien d'étiage et de mettre à disposition un volume d'eau pour l'irrigation par prélèvement direct dans des barrages et réserves ou par le biais de la réalimentation. La gestion spécifique de cette zone est présentée dans le protocole de gestion secteur Lay réalimenté.

Cas des bassins tampons :

Les « bassins tampons » sont définis comme des ouvrages temporairement en eau, de surface réduite (<1 000 m²), utilisés uniquement pour faciliter la reprise des eaux par pompage, forage ou dérivation et sans vocation de stockage. Pour ces bassins tampons, les restrictions sont celles concernées par les prélèvements pour usage professionnel « en eaux superficielles » dans le cas où le prélèvement est effectué en cours d'eau ou en nappe d'accompagnement, ou « en eaux souterraines » si le prélèvement impacte une nappe souterraine hors nappe d'accompagnement.

Cas spécifiques du remplissage des plans d'eau à vocation cynégétique :

Le remplissage et la remise à niveau des plans d'eau et baisses naturelles à vocation cynégétique pourra être interdit lorsque la situation le justifie. Dans tous les cas, il sera interdit dans le département de la Vendée dès lors que les portes à la mer seront fermées sans surverse ;

Dans le département de Charente-Maritime, un arrêté spécifique régit les plans d'eau à vocation cynégétique.

Cas des retenues d'eau :

Les prélèvements réalisés directement dans des retenues d'eau ou compensés depuis ces retenues sont régis par les dispositions spécifiques contenues dans les arrêtés préfectoraux ou les règlements d'eau propres à ces ouvrages.

Cas des manœuvres d'ouvrages hydrauliques :

Dans le département de Charente-Maritime, un arrêté spécifique régit les manœuvres d'ouvrage.

Dans les autres départements, toute manœuvre d'ouvrages (vannages, clapets mobiles, déversoirs mobiles, ...), de moulins ou de retenues au fil de l'eau, qui sont susceptibles d'influencer le débit ou le niveau d'eau, est interdite à partir du franchissement du niveau d'alerte renforcée (sauf dérogation préfectorale), à l'exclusion des manœuvres du barrage de la Touche Poupard et des ouvrages dans le Marais poitevin disposant d'un règlement d'eau. Les demandes de dérogation sont instruites au cas par cas par le service en charge de la police de l'eau territorialement compétent.

Certaines manœuvres d'ouvrages restent autorisées si elles sont nécessaires :

- au respect de la cote légale de la retenue,
- à la protection contre les inondations des terrains riverains situés en amont,
- à la restitution à l'aval du débit entrant à l'amont et au soutien d'étiage.

Toutes les bondes alimentant le marais desséché le long de l'axe Sèvre doivent être maintenues fermées dès que le bassin 5.3 passe en alerte renforcée (sauf dérogation préfectorale). Ces règles restent valables pour l'alerte renforcée et la crise.

L'Article 11 de l'Arrêté interdépartemental du 16 février 2017 valant règlement d'eau des ouvrages structurants du marais mouillé de la Sèvre niortaise, du Mignon et des Autizes, stipule que "les manœuvres de réalimentation des affluents à partir du débit de la Sèvre ne sont possibles qu'en cas de nécessité avérée dans le respect des conditions de l'arrêté cadre interdépartemental".

Une demande de dérogation pour les manœuvres de réalimentation des affluents tels que les Autizes ou le Mignon et la Courance à partir du débit de la Sèvre Niortaise peut ainsi être déposée auprès du service en charge de la gestion quantitative de l'eau du préfet pilote, à condition que l'irrigation ait été coupée sur la zone de gestion concernée et que le débit de la Sèvre Niortaise à la Tiffardière soit supérieur au seuil de crise défini par le présent arrêté.

Le Préfet en charge de cette décision devra consulter, pour avis, les Préfets pilotes des zones de gestion concernées (zone(s) de gestion dans la(es)quelle(s) se trouve(nt) le(s) ouvrage(s) nécessaire(s) à l'alimentation de la zone de gestion réalimentée). Cette dérogation ne pourra être accordée pour des besoins d'irrigation. Le délai de traitement de la demande est de trois jours ouvrés.

Sur le secteur MP11 – lay réalimenté, de l'aval de la chaussée de Mareuil-sur-Lay à la Mer, la manœuvre des vannes et des portes latérales à la rivière Le Lay pourra être limitée à compter de la mise en route de la réalimentation.

Article 6 : Aire géographique d'application, définition des zones d'alerte et type de ressource

Le périmètre d'application du présent arrêté-cadre contient 20 zones d'alerte. On entend par zone d'alerte une zone qui intègre les caractéristiques hydrologiques et hydrogéologiques de la ressource en eau et en particulier les relations entre les nappes et les rivières.

Pour chaque zone d'alerte interdépartementale à cheval entre plusieurs départements, est désigné un Préfet pilote qui coordonne et propose les mesures de restrictions et de limitation à mettre en œuvre.

N°	Zone d'alerte	Type de ressource en eau (1)	Départements concernés	Préfet pilote
MP 1	Sèvre Niortaise amont	ESU + ESO	Vienne et Deux-Sèvres	Préfet des Deux-Sèvres
MP 2	Sèvre Niortaise moyenne	ESU + ESO	Deux-Sèvres	Préfet des Deux-Sèvres
MP 3	Lambon	ESU + ESO	Deux-Sèvres	Préfet des Deux-Sèvres

N°	Zone d'alerte	Type de ressource en eau (1)	Départements concernés	Préfet pilote
MP 4	Sèvre Niortaise réalimentée	ESU	Deux-Sèvres	Préfet des Deux-Sèvres
MP 5.1	Marais - Lay	ESU	Vendée	Préfet de la Vendée
MP 5.2	Marais - Vendée	ESU	Charente-Maritime, Vendée	Préfet de la Vendée
MP 5.3	Marais - Sèvre Niortaise	ESU + ESO	Deux-Sèvres, Vendée, Charente-Maritime	Préfet des Deux-Sèvres
MP 5.4	Marais - Nord Aunis	ESU	Charente-Maritime	Préfet de Charente-Maritime
MP 6	Curé - Sèvre	ESO ESU	Charente-Maritime	Préfet de Charente-Maritime
MP 7	Mignon-Courance	ESU + ESO	Charente-Maritime et Deux-Sèvres	Préfet des Deux-Sèvres
MP 8	Autizes superficiel	ESU	Deux-Sèvres, Vendée	Préfet de la Vendée
MP 9	Vendée superficiel	ESU	Deux-Sèvres, Vendée	Préfet de la Vendée
MP 10	Lay	ESU + ESO	Vendée	Préfet de la Vendée
MP 11	Lay réalimenté	ESU	Vendée	Préfet de la Vendée
MP 12.1	Lay nappes (Ouest)	ESO	Vendée	Préfet de la Vendée
MP12.2	Lay nappes (Est)	ESO	Vendée	Préfet de la Vendée
MP 13.1	Vendée nappes (Ouest)	ESO	Vendée	Préfet de la Vendée
MP 13.2	Vendée nappes (Centre)	ESO	Vendée	Préfet de la Vendée
MP 13.3	Vendée nappes (Est)	ESO	Vendée	Préfet de la Vendée
MP 14	Autizes nappes	ESO	Deux-Sèvres, Vendée	Préfet de la Vendée

(1) "ESU" = Eaux Superficielles ; "ESO" = Eaux Souterraines

Le préfet pilote détermine les conditions de concertation préalable aux décisions de restriction ou de crise et informe sans délai les autres Préfets concernés, ainsi que leur service en charge de la gestion quantitative de l'eau, pour permettre la prise de décisions simultanées et coordonnées.

La carte de localisation de ces zones d'alerte figure en annexe 1 au présent arrêté (zones d'alerte et indicateurs de suivi sur le bassin du Marais poitevin).

Article 7 : Les indicateurs et courbes/seuils de gestion

Pour chaque zone d'alerte (cf. Article 6), des indicateurs du milieu permettent de suivre l'état de la ressource en eau :

- des stations hydrométriques permettent de mesurer les débits des cours d'eau (Q) ;
- des piézomètres permettent de mesurer les niveaux des nappes d'eau souterraines (P) ;
- des stations limnimétriques permettent de mesurer les hauteurs d'eau dans les canaux du marais (H).

A chaque indicateur sont associés 3 ou 4 courbes / seuils de limitation définis à l'Article 4.

Les indicateurs et valeurs indicatives de gestion, par zone d'alerte, sont présentés en annexe 2.

En complément de ces indicateurs, les observations issues du réseau ONDE et des réseaux de suivi des fédérations départementales de pêche ou d'autres indicateurs spécifiques pourront utilement être exploités pour apprécier la situation et contribuer à la prise de décision.

Suivant les zones d'alerte de l'arrêté cadre, le déclenchement des mesures de restriction des usages de l'eau peut, le cas échéant, dépendre de l'atteinte d'un unique indicateur ou de plusieurs indicateurs (multicritères), en fonction de l'état global constaté de la ressource en eau, dans l'objectif de protéger les milieux aquatiques et la ressource destinée à la production d'eau potable.

Dès l'atteinte du seuil d'alerte renforcée dans une zone d'alerte de l'arrêté cadre, une adaptation locale des restrictions, sur la base de ces indicateurs, peut être mise en œuvre, après concertation avec les membres du comité ressource en eau départemental.

Cas du sous-bassin versant MP1

La carte en annexe 3 au présent arrêté cadre sécheresse présente, en sus des stations réglementaires (piézomètres de Pamproux et de Saint-Coutant, débitmètre de Pont de Ricou), pour le sous-bassin MP1 « Sèvre Niortaise amont » la situation géographique des points d'observations du réseau ONDE, du suivi des écoulements de la Fédération des Deux-Sèvres pour la Pêche et la Protection du Milieu Aquatique (FDPPMA79), et des indicateurs de surfaces (suivis DDT 79 - FDPPMA79), qui peuvent être utilisés dans ce cadre.

- > Le suivi du réseau ONDE est réalisé tous les 15 jours sauf conditions hydrologiques particulières.
- > Les suivis des écoulements de la FDPPMA79 sont réalisés tous les 15 jours du 15 juin au 1er octobre (en alternance du réseau ONDE).
- > Les indicateurs de surfaces sont suivis en alternance entre la FDPPMA79 et la DDT79 chaque semaine du 1^{er} juin au 1^{er} octobre et une fois par mois en dehors de cette période.

Elles sont adressées au service de police de l'eau (DDT79) par tout moyen approprié et partagées avec les membres du comité ressource en eau départemental.

Elles sont enregistrées par le service de police de l'eau et peuvent être comparées aux données collectées les années précédentes, aux fins d'amélioration continue des connaissances dans ce sous-bassin versant.

Caractérisation note ONDE (OFB)
<p>Écoulement visible acceptable Correspond à une station présentant un écoulement continu, permanent et visible à l'œil nu</p>
<p>Écoulement visible faible De l'eau est présente et un courant est visible, mais le débit faible ne garantit pas un bon fonctionnement biologique.</p>
<p>Écoulement non visible Le lit mineur présente toujours de l'eau mais le débit est nul. Généralement, soit l'eau est présente sur toute la station mais il n'y a pas de courant (dans les grandes zones lenticulaires, par exemple), soit il ne reste que quelques flaques sur plus de la moitié du linéaire.</p>
<p>Assec L'eau est totalement évaporée ou infiltrée sur plus de 50% de la station. La station est "à sec".</p>

Article 8 : Mise en place des mesures

Règles de mise en place :

Lorsque le débit ou le niveau piézométrique atteint ou franchit :

- **Le seuil de vigilance** : l'OUGC, en relation avec le Préfet pilote, met en œuvre des limitations prévues dans les protocoles de gestion, et informe les autres départements concernés.
- **Les autres seuils** : les mesures de restriction prévues dans le présent arrêté-cadre sont prises par arrêté préfectoral.

Suivant les zones d'alerte, le déclenchement de ces mesures de restriction des usages peut dépendre de l'atteinte d'un unique indicateur ou de plusieurs indicateurs (multicritères). La donnée du jour J est le débit ou le niveau piézométrique moyen journalier calculé ou le niveau mesuré dans le marais le jour J à minuit et transmis le jour J+1 par les structures en charge du suivi des stations de mesure.

Un comité départemental peut être organisé à l'initiative de chaque Préfet, avant la prise en compte des arrêtés de limitation.

Les mesures de restriction prévue en niveau de vigilance ou d'alerte sont déclenchées lorsque les débits ou les piézomètres de référence sont inférieurs au seuil de référence 3 jours consécutifs, et que l'analyse des prévisions météorologiques ne permet pas d'envisager une amélioration de la situation à court terme.

Les mesures de restriction prévues en niveau d'alerte renforcée ou de crise sont déclenchées dès que les débits ou les piézomètres de référence ont atteint le seuil de référence.

Les mesures de restriction prévues par arrêté préfectoral entrent en application à 8h00 dès le lundi suivant pour les mesures de vigilance et d'alerte. Pour les mesures **d'alerte renforcée ou de crise**, les dates d'application sont précisées dans l'arrêté préfectoral.

Aucune levée de vigilance ou d'alerte ne sera effectuée pour une période hebdomadaire en cours.

Les mesures de restriction demeurent en vigueur tant que l'observation de l'état de la ressource ne justifie pas de nouvelles mesures plus contraignantes ou bien l'assouplissement des mesures. En effet lorsqu'une remontée du débit ou du niveau piézométrique est observée, un arrêté préfectoral peut alors lever les restrictions d'usages en cours, selon le rythme hebdomadaire d'évolution du débit ou niveau piézométrique et à condition que le débit ou le niveau piézométrique s'établisse durablement au-dessus du seuil concerné (7 jours).

En cas de levée d'alerte renforcée ou de crise, dans les conditions prévues à l'alinéa précédent, le niveau de restriction reste *a minima* celui de l'alerte.

Article 9 : Prélèvements à partir du réseau d'eau potable

Indicateurs de référence

En Vendée, la production d'eau potable est réalisée à 93 % à partir d'eaux superficielles stockées dans des barrages. Cette répartition est une spécificité vendéenne.

Vendée Eau (Syndicat Départemental) exploite 13 barrages et 13 captages d'eaux souterraines, interconnectés via des réseaux de canalisations afin d'assurer la continuité du service.

Des mesures de restriction des prélèvements sur le réseau public d'alimentation en eau potable peuvent être prises pour l'ensemble du département.

Deux niveaux de gestion sont définis (vigilance et alerte) en fonction du taux de remplissage global des barrages eau potable du département (Cf. Annexe 4).

Dans le département des Deux-Sèvres les indicateurs de référence à utiliser pour déterminer les mesures relatives aux prélèvements effectués depuis le réseau d'eau potable sont ceux définis à l'article 8.

Dans le département de la Vienne, les mesures relatives aux prélèvements effectués depuis le réseau d'eau potable sont déterminées à l'échelle départementale via un arrêté préfectoral spécifique.

Dans le département de Charente-Maritime, les mesures relatives aux prélèvements effectués depuis le réseau d'eau potable sont déterminées à l'échelle départementale via un arrêté préfectoral spécifique

Mesures applicables

Les mesures de restriction applicables sont celles définies à l'article 5 et concernent tous les usages non prioritaires définis à l'article 3.

En parallèle, pour la Vendée, Vendée Eau communique auprès des abonnés et du grand public et recherche d'autres ressources à mobiliser en collaboration avec les organismes publics et les services de l'État.

Article 10 : Modalités d'application et comité départemental

L'état de la ressource fait l'objet d'un suivi et d'un contrôle permanents par les services de l'État, les organismes publics et, le cas échéant, par l'observatoire départemental de l'eau. Un comité départemental ressource en eau peut être régulièrement réuni à l'initiative du préfet.

Les arrêtés de restrictions temporaires des usages de l'eau sont publiés au recueil des actes administratifs des sites internet des services de l'État, et sont transmis pour affichage à titre informatif aux mairies concernées.

Article 11 : Contrôles et sanctions

L'administration est susceptible de procéder à tout type de contrôles portant sur la bonne application des règles de gestion définies par le présent arrêté et sur la bonne application des règles de prélèvement. Il ne doit donc pas être mis obstacle ou entrave à l'exercice des missions de contrôle confiées aux agents assermentés mentionnés à l'article L172-1 du Code de l'Environnement sous peine de poursuites judiciaires réprimées par l'article L173-4.

Le non-respect des mesures de limitation des usages de l'eau et des dispositions prescrites par le présent arrêté sera puni de la peine d'amende prévue à l'article R.216-9 du code de l'environnement.

Cas des usages agricoles :

Les dispositions du présent arrêté s'appliquent aussi bien aux pompages fixes que mobiles. Tout prélèvement doit disposer d'un moyen approprié de mesure ou d'évaluation des volumes prélevés. Lorsque le prélèvement d'eau est réalisé par pompage, la mesure est effectuée au moyen d'un compteur d'eau.

Il est attendu de chacun des irrigants qu'il relève, le (ou les) index de compteur(s) à chaque début de période les 1er avril et 31 mai puis à chaque changement de période hebdomadaire le lundi durant la période estivale du 31 mai au 31 octobre et en fin de campagne le 31 octobre. L'OUGC se charge ensuite de faire suivre à la DDT(M) (service chargé de la police de l'eau) concernée les index de début et de fin de campagne, ainsi que les index hebdomadaires en période d'application de l'alerte et d'alerte renforcée, et ce au plus tard le 30 novembre.

Les irrigants tiennent à disposition l'ensemble de leurs relevés et en cas de demande les communiquent à la police de l'eau.

Tout irrigant est tenu de présenter ses registres de relevés d'index de compteur volumétrique à toute personne habilitée à effectuer les contrôles. L'obstacle mis à l'exercice des fonctions de contrôle (recherche et constatation d'infraction) confiées aux agents est puni des peines prévues aux articles L 171-7, L 171-8 et L 173-1 du code l'environnement.

Le non-respect des mesures de limitation des usages de l'eau prescrites par le présent arrêté sera puni de la peine d'amende prévue à l'article R.216-9 du Code de l'Environnement.

Article 12 : Mesures exceptionnelles et dérogatoires

Les règles mentionnées au présent arrêté ne limitent en rien les mesures exceptionnelles qui pourraient être prises pour faire face à une menace ou aux conséquences d'accidents, de sécheresse, d'inondations ou à un risque de pénurie.

En particulier, si les exigences de l'alimentation en eau potable de la population sont menacées, en cas de pénurie sur un captage d'eau potable lié à des prélèvements en rivière ou dans des forages agricoles voisins, des mesures de restrictions peuvent être imposées. Ces mesures seront prises d'une manière spécifique et après examen de la situation, à la demande des responsables des organismes chargés de la production et de la distribution d'eau potable et pourront conduire à l'interdiction provisoire des prélèvements agricoles.

De même, si les exigences de la santé, de la salubrité publique, de la sécurité civile, de la vie biologique des milieux aquatiques ou de la conservation et du libre écoulement des eaux sont menacées, des mesures conservatoires analogues pourront être prises localement à partir du suivi des milieux superficiels ONDE par les services de l'Office français de la biodiversité.

En période de crise, et dans des conditions de nature à mettre en péril des productions agricoles ou industrielles sensibles, des mesures exceptionnelles différant du cadre général du présent arrêté pourront être mises en place dans un cadre concerté et collectif en vue du maintien de prélèvements limités au strict nécessaire à la survie de ces productions tout en limitant les impacts sur les ressources en eau.

Exceptionnellement, des dérogations peuvent être envisagées au cas par cas, si la situation le justifie et sous réserve de la disponibilité de la ressource. La demande de dérogation devra être faite auprès de la direction départementale des territoires (et de la mer) ou du guichet service instructeur pour les ICPE, selon les modalités fixées. Elle comportera a minima le volume sollicité, sa période d'utilisation, la justification de la demande, et –

dans le cas de cultures – le type de culture concerné et l'identification des îlots. Les dérogations sont prises par courrier ou par arrêté et sont diffusées aux membres du comité ressource en eau.

Une fois la demande instruite, la décision rendue est alors notifiée à l'intéressé et publiée sur le site internet des services de l'État dans le département concerné.

Cas spécifiques des usages agricoles :

Des cultures agricoles peuvent faire l'objet de dérogations en cas d'atteinte du seuil d'alerte renforcée. Les cultures agricoles en question sont celles qui peuvent, sous certaines conditions, continuer à être irriguées une fois le seuil de l'alerte renforcée franchi, alors que les prélèvements sont interdits pour les autres cultures. Une fois le seuil de crise franchi, les dérogations ne sont plus valables.

Ces dérogations sont examinées et accordées au cas par cas par le préfet de chaque département concerné. Leur objectif est de laisser le temps aux agriculteurs de réaliser les installations nécessaires à la sécurisation de leur approvisionnement en eau. En conséquence, les demandes de dérogations sont strictement limitées en volume.

La liste des cultures susceptibles de bénéficier d'une dérogation est la suivante :

- pépinières ;
- cultures arboricoles ;
- cultures ornementales, florales et horticoles ;
- cultures maraîchères ;
- cultures aromatiques et médicinales ;
- cultures fruitières ;
- cultures légumières ;
- trufficultures ;
- tabac ;
- broches de vignes.

Les cultures de semences et les îlots d'expérimentation peuvent exceptionnellement faire l'objet de dérogation. Elles doivent cependant être placées en tête de liste des cultures nécessitant à l'avenir une garantie de ressource (stockage).

L'étude de la possibilité d'octroi d'une dérogation est conditionnée à l'envoi à l'OUGC par chaque irrigant d'une demande comportant :

- la nature des cultures,
- les parcelles et la surface totale concernée et le Registre parcellaire graphique (RPG),
- une estimation du volume nécessaire,
- la localisation des points de prélèvement,
- les contrats signés pour toutes les cultures soumises à contrat,
- et, une fois la dérogation accordée, l'index avant/après la période d'alerte renforcée et la période sollicitée pour l'irrigation.

Cette demande doit parvenir au plus tard le 15 avril à l'OUGC qui transmettra, avant le 15 mai, pour décision, un tableau synthèse des demandes à la DDT(M) concernée avec copie de l'ensemble des pièces justificatives de chaque demande. Les dérogations feront l'objet d'un accord ou d'un refus explicite.

Les demandes de dérogations validées par l'administration ne sont plus valables en période de crise (atteinte du seuil de crise défini à l'Article 4).

Cas spécifique des plans d'eau à vocation cynégétique dans le département de la Vendée :

Les demandes de dérogations pour le remplissage des plans d'eau à vocation cynégétique ne sont analysées que si elles respectent les principes suivants :

- le remplissage par des installations de pompage est effectué à un débit en adéquation avec la sensibilité du milieu,
- la demande est déposée par la Fédération départementale des chasseurs. Elle se fonde sur l'organisation collective du remplissage des mares de chasse par secteur hydraulique concerné. Elle devra notamment indiquer :
 - le bénéficiaire de l'autorisation relative au plan d'eau (propriétaire ou exploitant),
 - le nom du demandeur (la personne qui va procéder au remplissage du plan d'eau),
 - la localisation de chaque plan d'eau,
 - une description complète du système de remplissage : emplacement du point de prélèvement, ressource sollicitée, volume prélevé depuis le début de la saison, volume demandé, le débit associé et les dates de pompage.

Dans le département de Charente-Maritime, un arrêté spécifique régleme les plans d'eau à vocation cynégétique.

Article 13 : Publicité et recours

Le présent arrêté est publié au Recueil des Actes Administratifs de la Préfecture des quatre départements et affiché dès réception dans les mairies concernées.

Il peut faire l'objet d'un recours contentieux auprès du Tribunal Administratif de Poitiers dans un délai de deux mois à compter de la date de publication.

Article 14 : Exécution

Les Secrétaires Généraux des préfectures des Deux-Sèvres, de la Vienne, de la Charente-Maritime et de la Vendée, les directeurs départementaux des territoires des Deux-Sèvres, de la Vienne, de la Charente-Maritime et de la Vendée, les maires des communes du périmètre d'intervention de l'Établissement Public du Marais Poitevin, sont chargés, chacun en ce qui le concerne, de l'exécution du présent arrêté.

ARRÊTÉ INTER-DEPARTEMENTAL

délimitant des zones d'alerte et définissant les mesures de limitation ou de suspension provisoire des usages de l'eau dans le bassin versant du Marais Poitevin situé en régions Nouvelle-Aquitaine et Pays de la Loire pour faire face à une menace ou aux conséquences d'une sécheresse ou à un risque de pénurie pour l'année 2022

La préfète des Deux-Sèvres
Chevalier de l'Ordre National du Mérite


Le préfet de la Charente-Maritime
Chevalier de la Légion d'honneur
Officier de l'ordre national du Mérite

Le préfet de la Vienne

Le préfet de la Vendée
Chevalier de la Légion d'honneur
Chevalier de l'ordre national du Mérite

Niort, le **14 AVR. 2022**

La préfète des Deux-Sèvres,



Emmanuelle DUBÉE

ARRÊTÉ INTER-DEPARTEMENTAL

délimitant des zones d'alerte et définissant les mesures de limitation ou de suspension provisoire des usages de l'eau dans le bassin versant du Marais Poitevin situé en régions Nouvelle-Aquitaine et Pays de la Loire pour faire face à une menace ou aux conséquences d'une sécheresse ou à un risque de pénurie pour l'année 2022

**La préfète des Deux-Sèvres
Chevalier de l'Ordre National du Mérite**

**Le préfet de la Charente-Maritime
Chevalier de la Légion d'honneur
Officier de l'ordre national du Mérite**

Le préfet de la Vienne



**Le préfet de la Vendée
Chevalier de la Légion d'honneur
Chevalier de l'ordre national du Mérite**

Niort, le 19 AVR. 2022

La préfète des Deux-Sèvres,

18 AVR 2022

ARRÊTÉ INTER-DEPARTEMENTAL

délimitant des zones d'alerte et définissant les mesures de limitation ou de suspension provisoire des usages de l'eau dans le bassin versant du Marais Poitevin situé en régions Nouvelle-Aquitaine et Pays de la Loire pour faire face à une menace ou aux conséquences d'une sécheresse ou à un risque de pénurie pour l'année 2022

La préfète des Deux-Sèvres
Chevalier de l'Ordre National du Mérite

Le préfet de la Charente-Maritime
Chevalier de la Légion d'honneur
Officier de l'ordre national du Mérite

Le préfet de la Vienne

Le préfet de la Vendée
Chevalier de la Légion d'honneur
Chevalier de l'ordre national du Mérite

La Rochelle, le **19 AVR. 2022**

Le préfet de Charente-maritime,



Le Préfet
Nicolas BASSELIER

19 AVR 2022

ARRÊTÉ INTER-DEPARTEMENTAL

délimitant des zones d'alerte et définissant les mesures de limitation ou de suspension provisoire des usages de l'eau dans le bassin versant du Marais Poitevin situé en régions Nouvelle-Aquitaine et Pays de la Loire pour faire face à une menace ou aux conséquences d'une sécheresse ou à un risque de pénurie pour l'année 2022

La préfète des Deux-Sèvres
Chevalier de l'Ordre National du Mérite

Le préfet de la Charente-Maritime
Chevalier de la Légion d'honneur
Officier de l'ordre national du Mérite

Le préfet de la Vienne

Le préfet de la Vendée
Chevalier de la Légion d'honneur
Chevalier de l'ordre national du Mérite

La Roche sur Yon, le – 3 MAI 2022

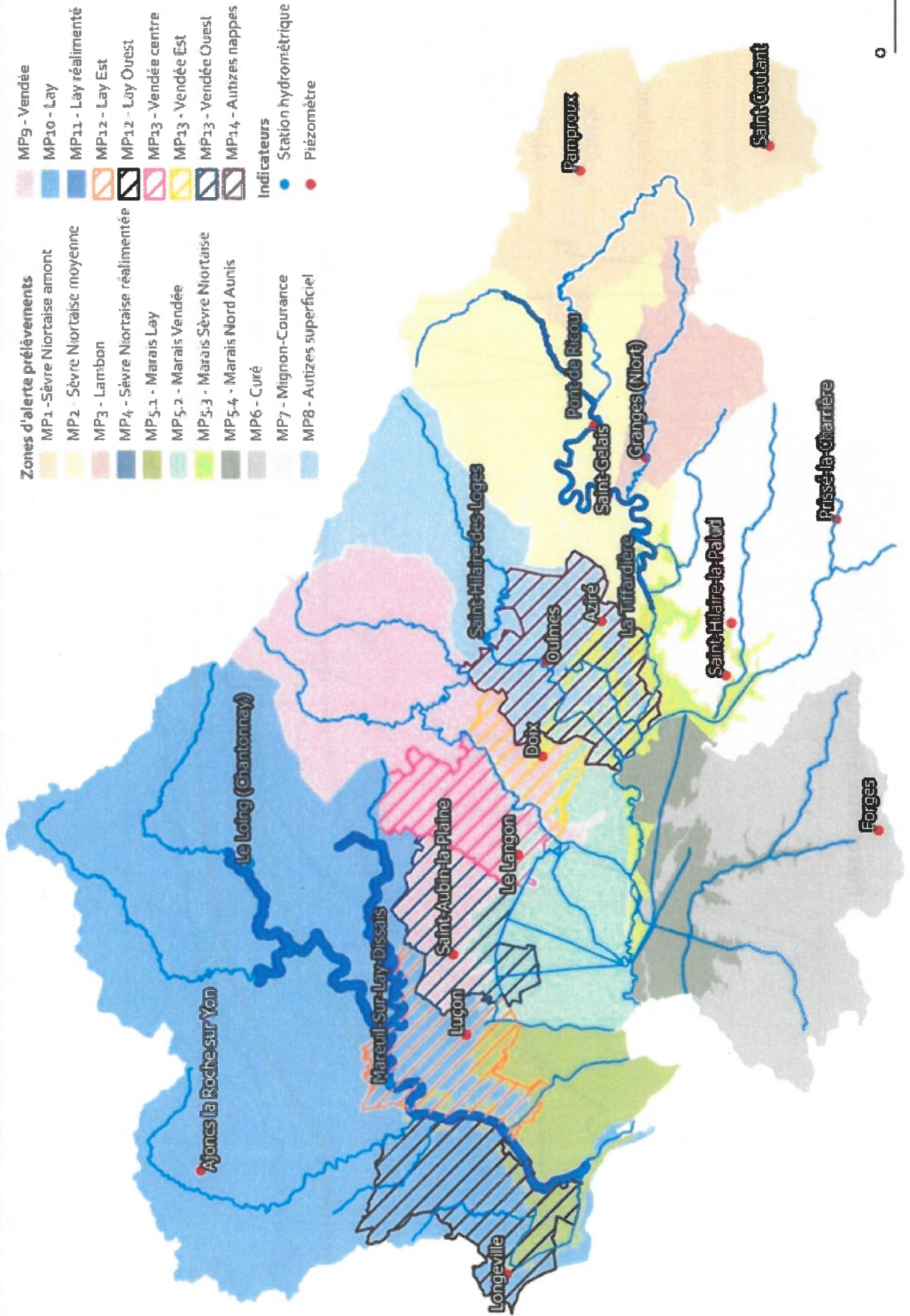
Le préfet de la Vendée,


Gérard GAVORY

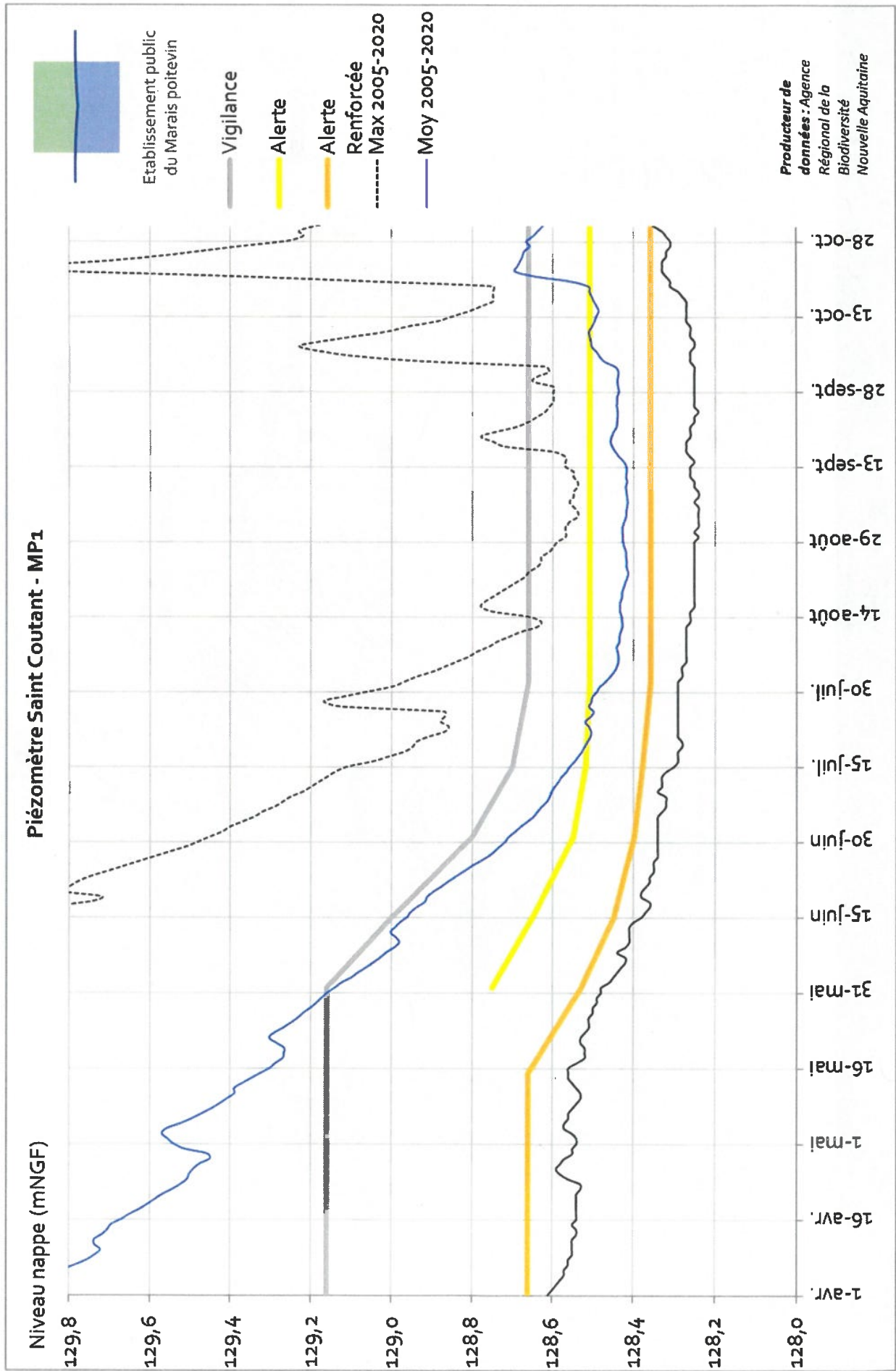

Gérard GAVORY

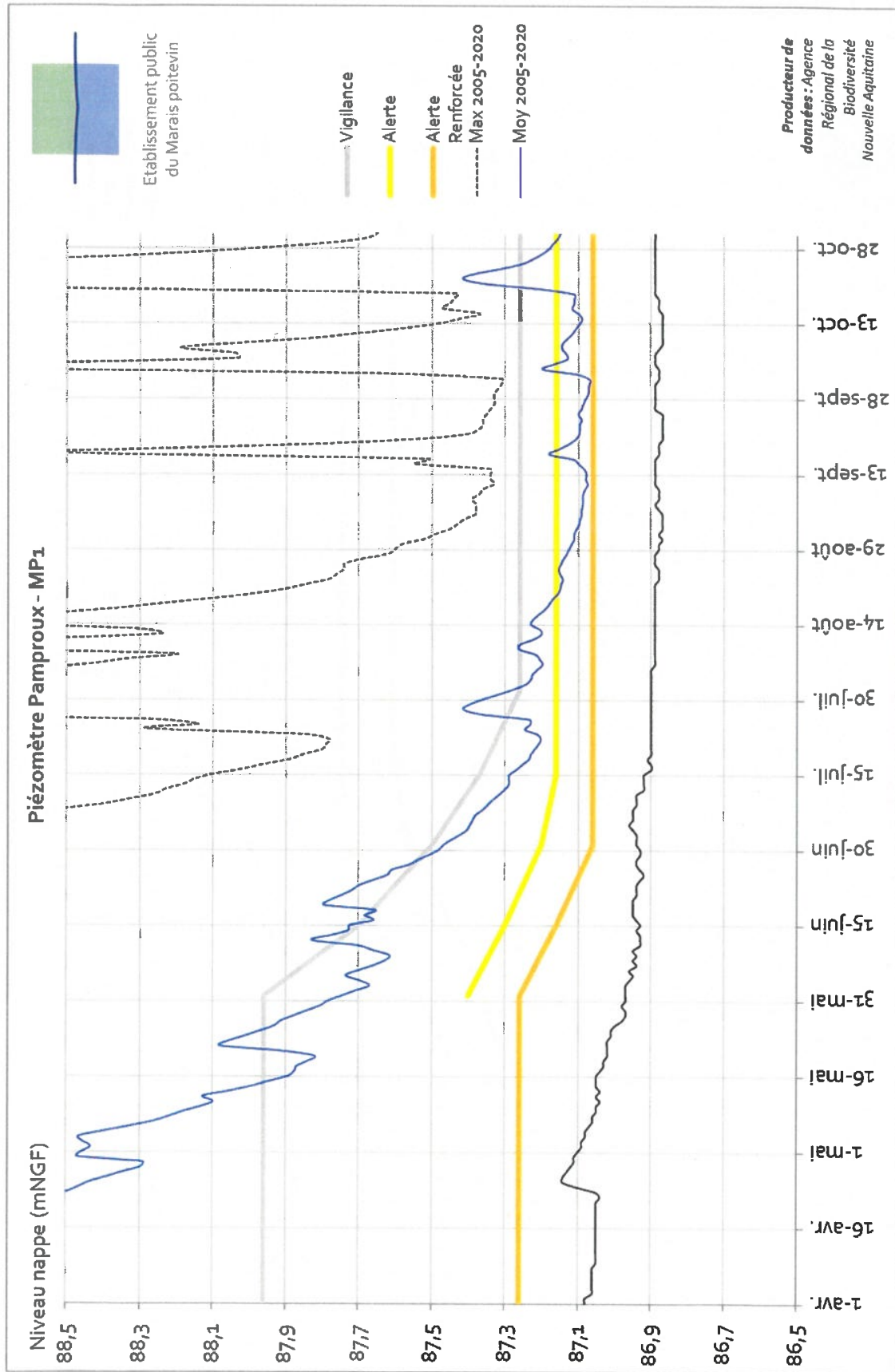
Annexe 1

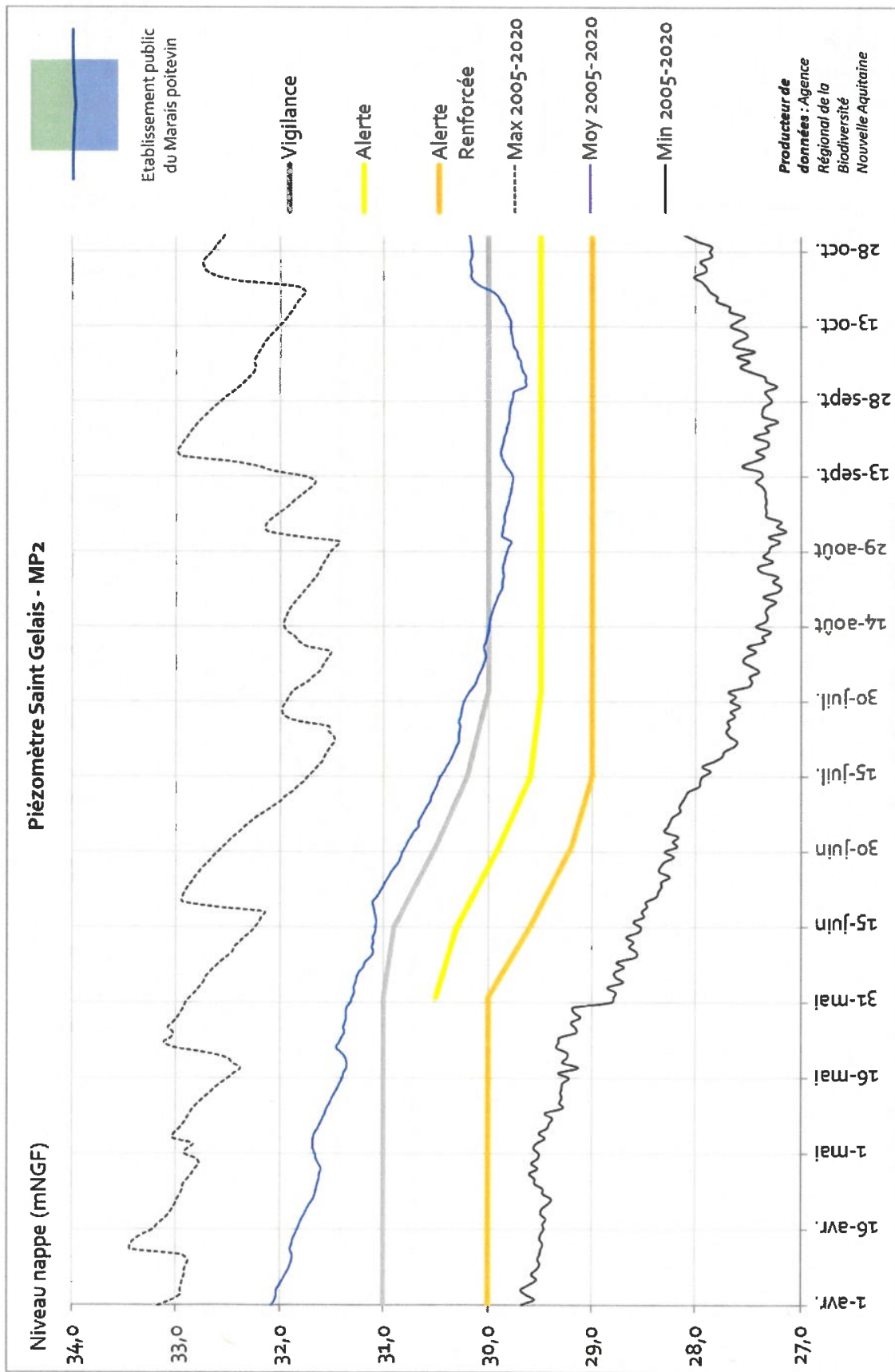
Zone d'alerte et indicateurs de suivi sur le bassin du Marais poitevin

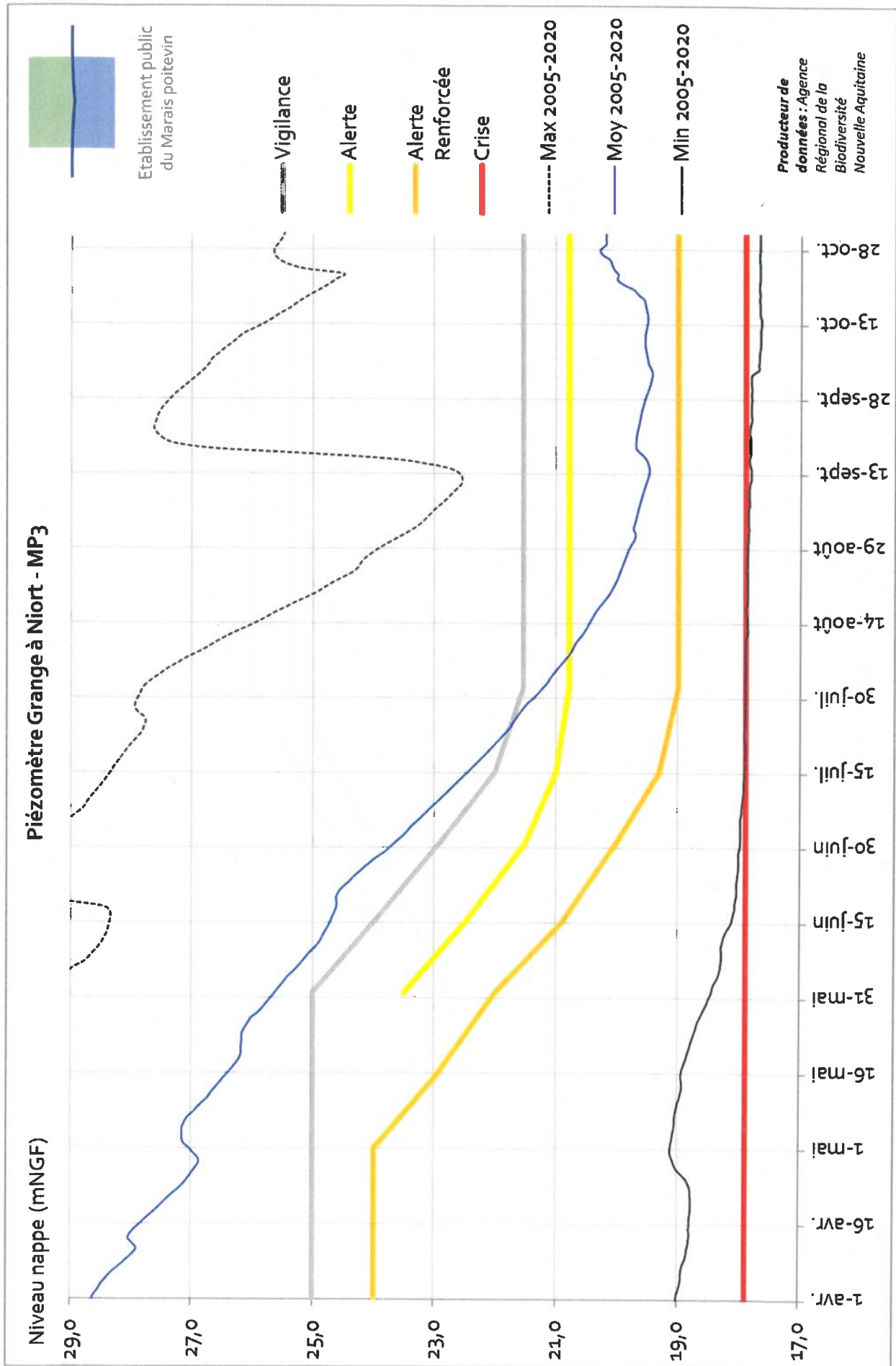


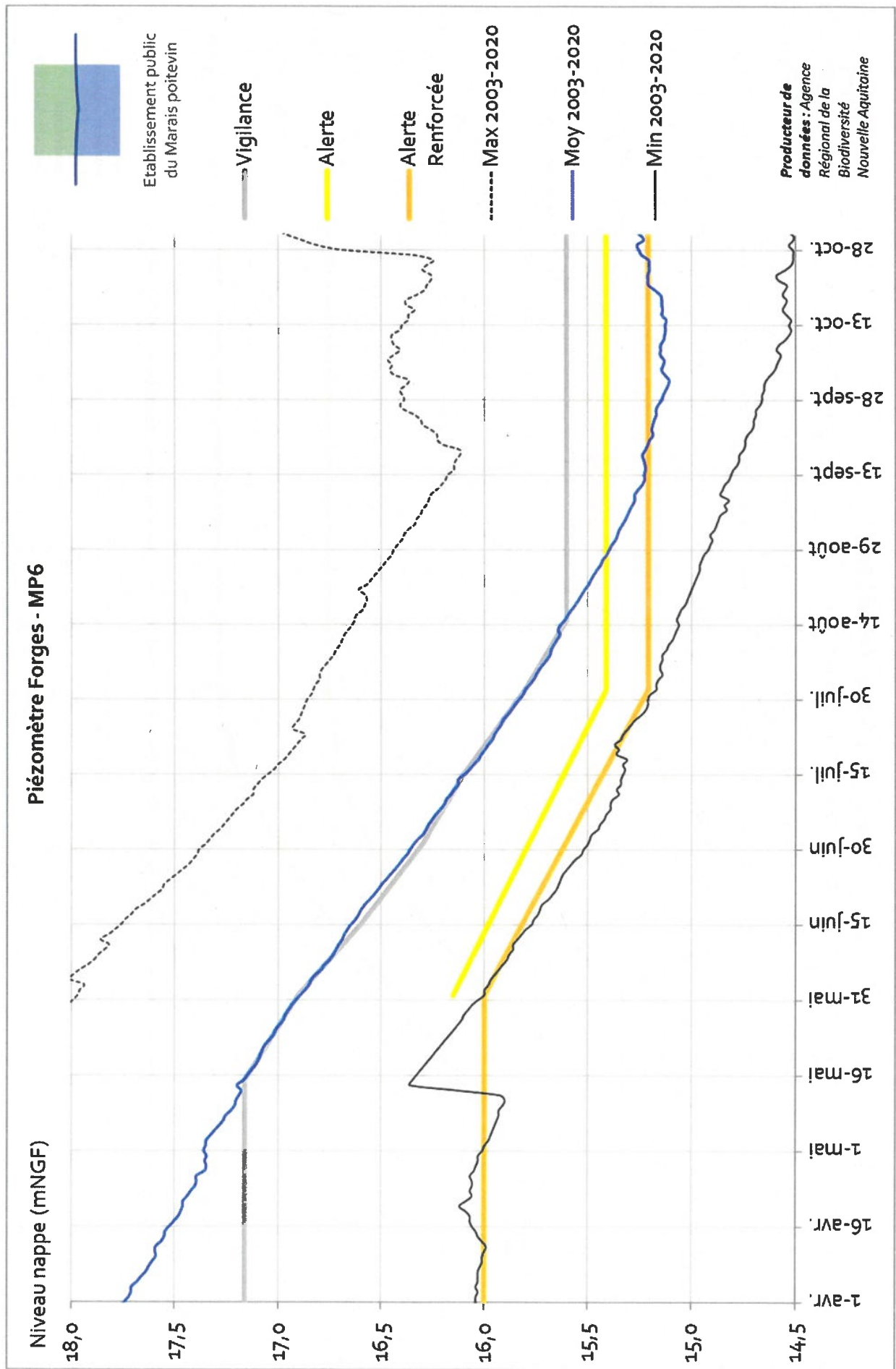
Annexe 2 : indicateurs et valeurs de gestion par zone d'alerte

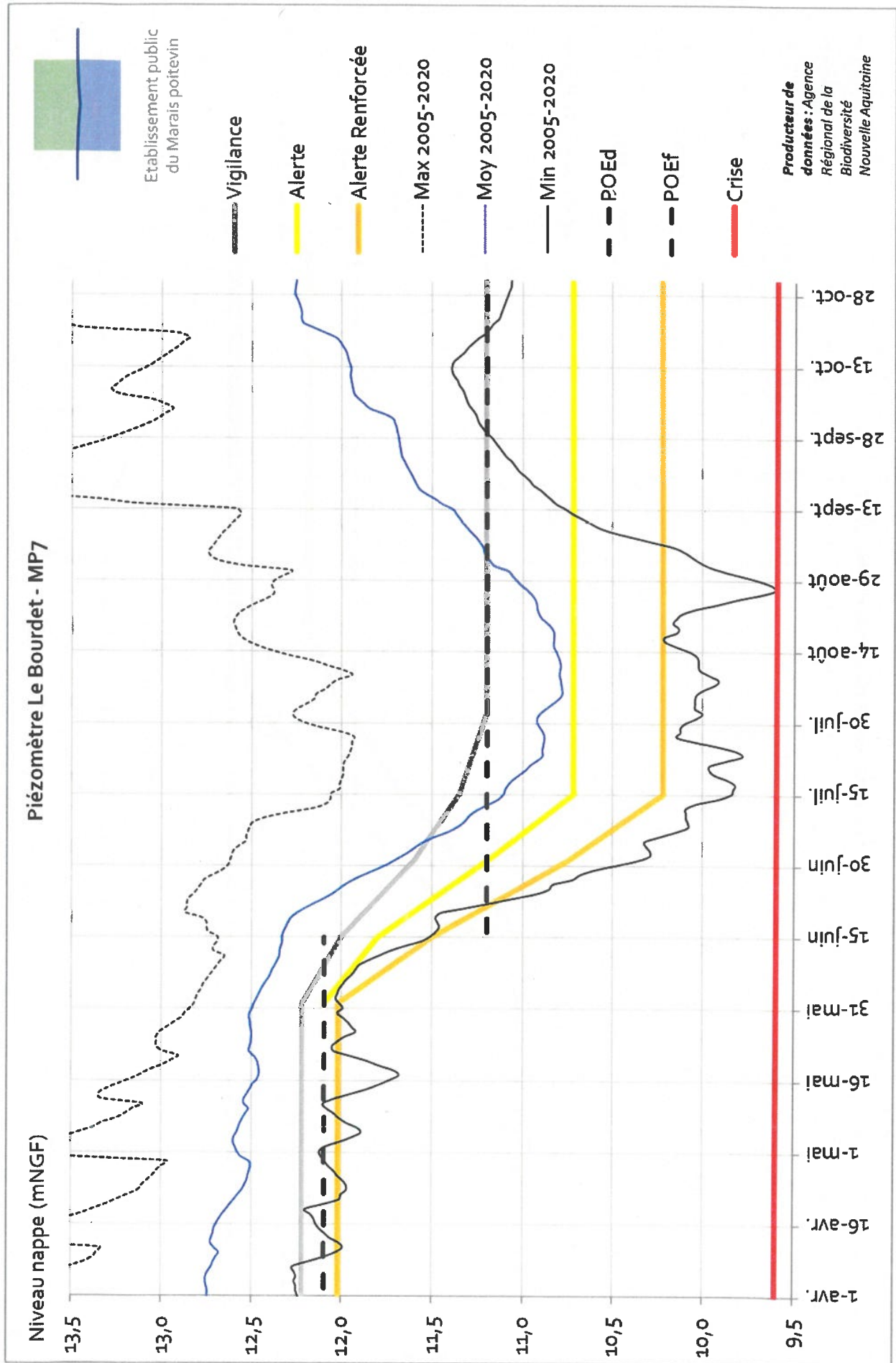


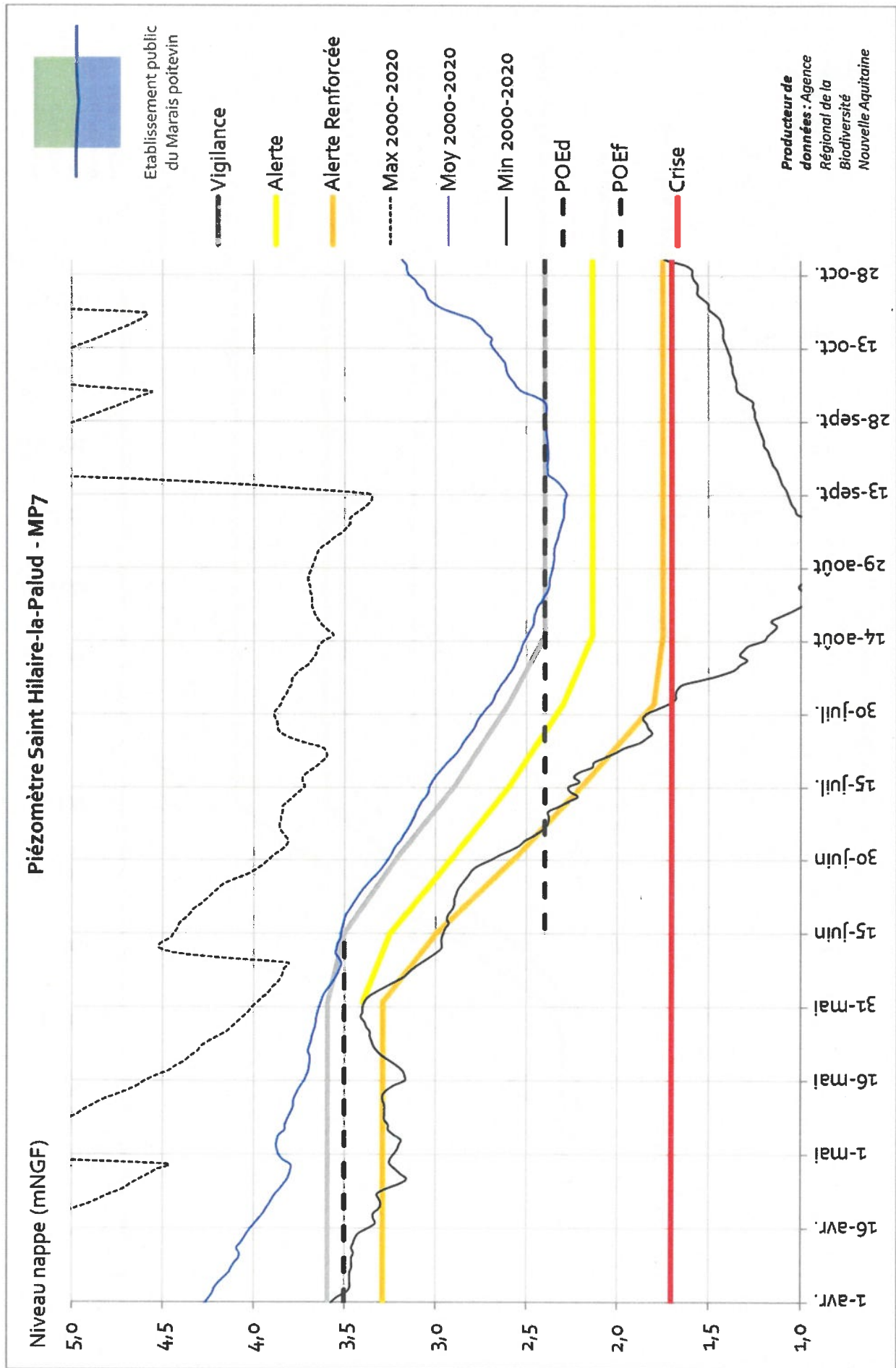


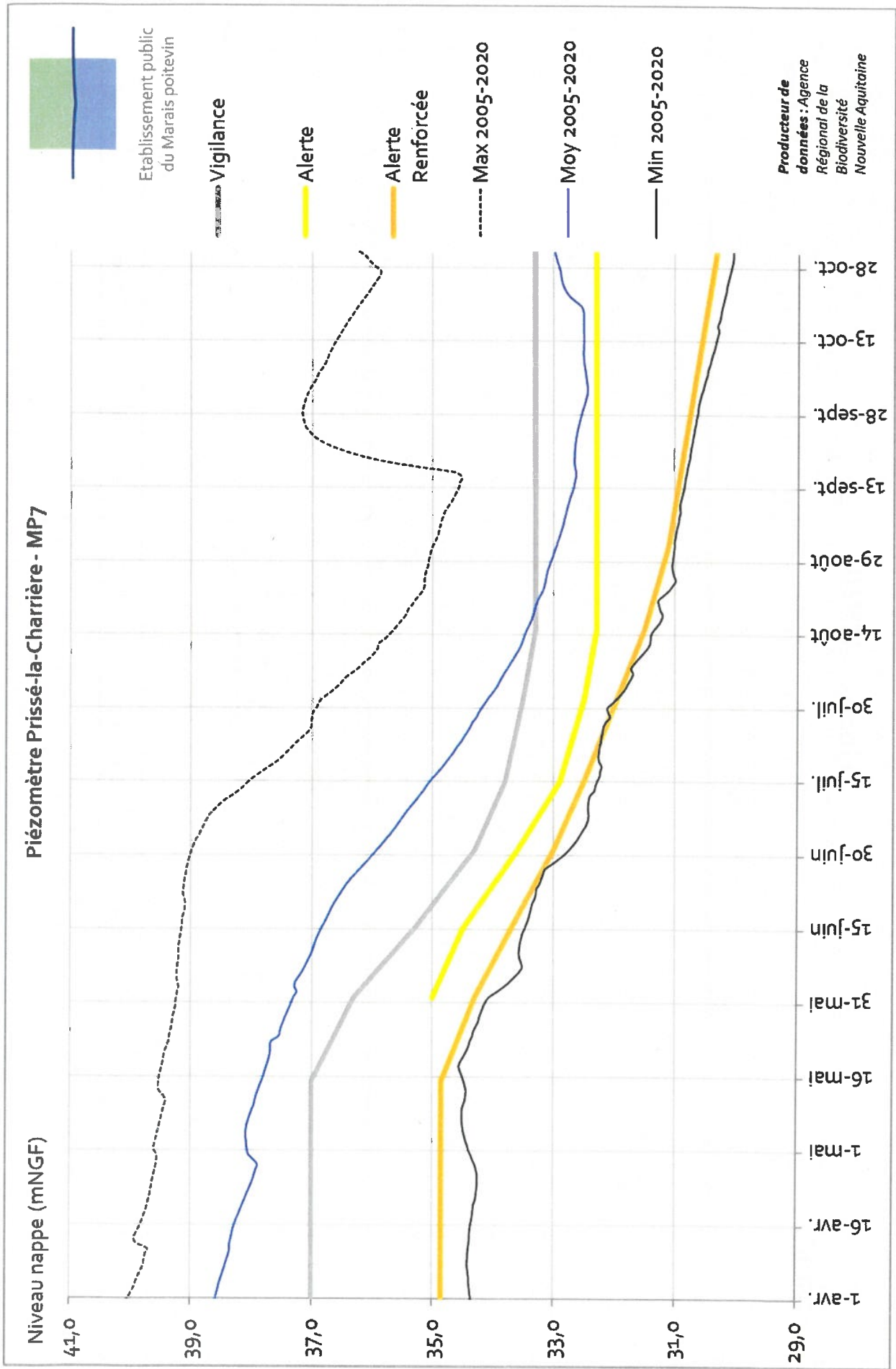


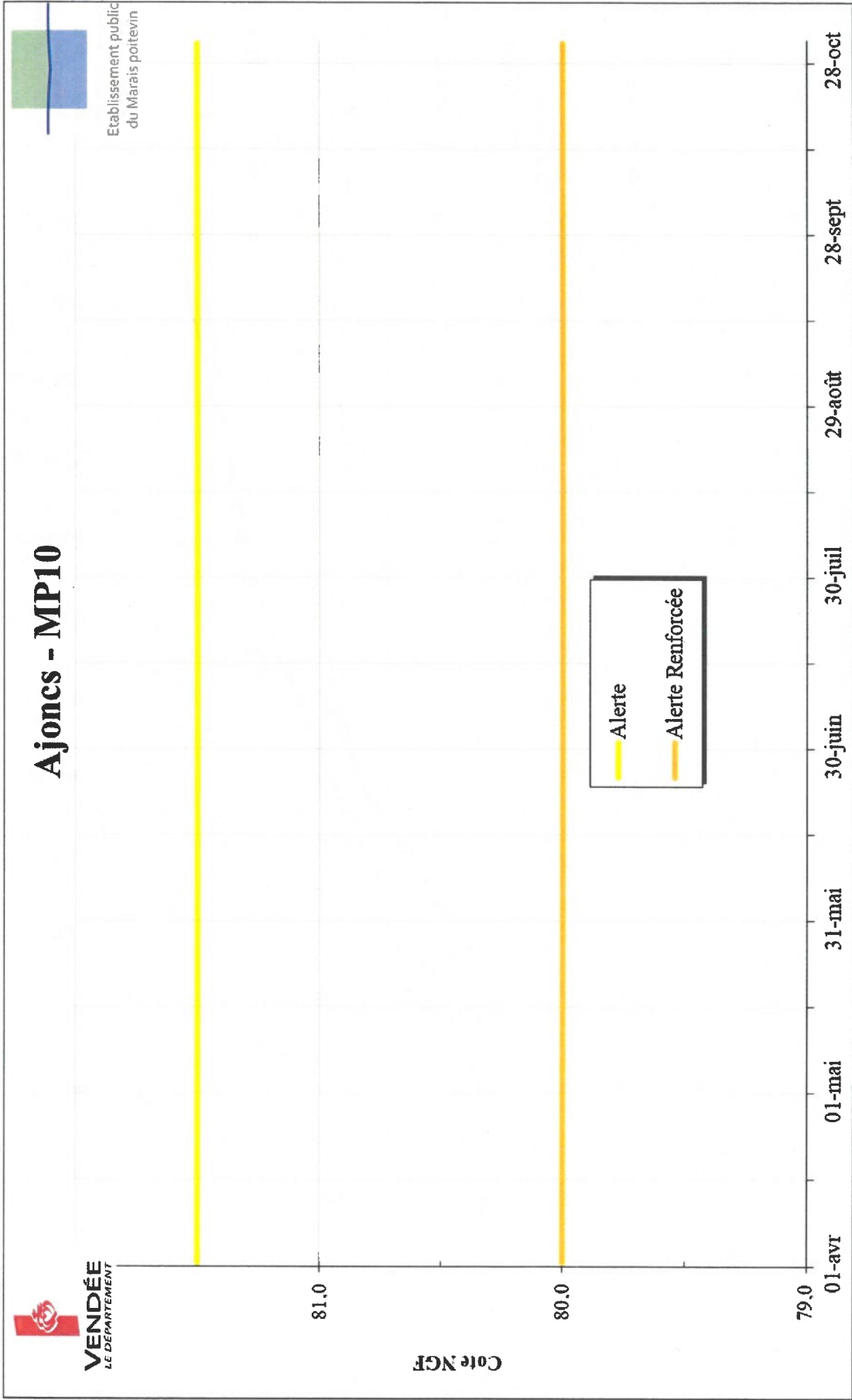


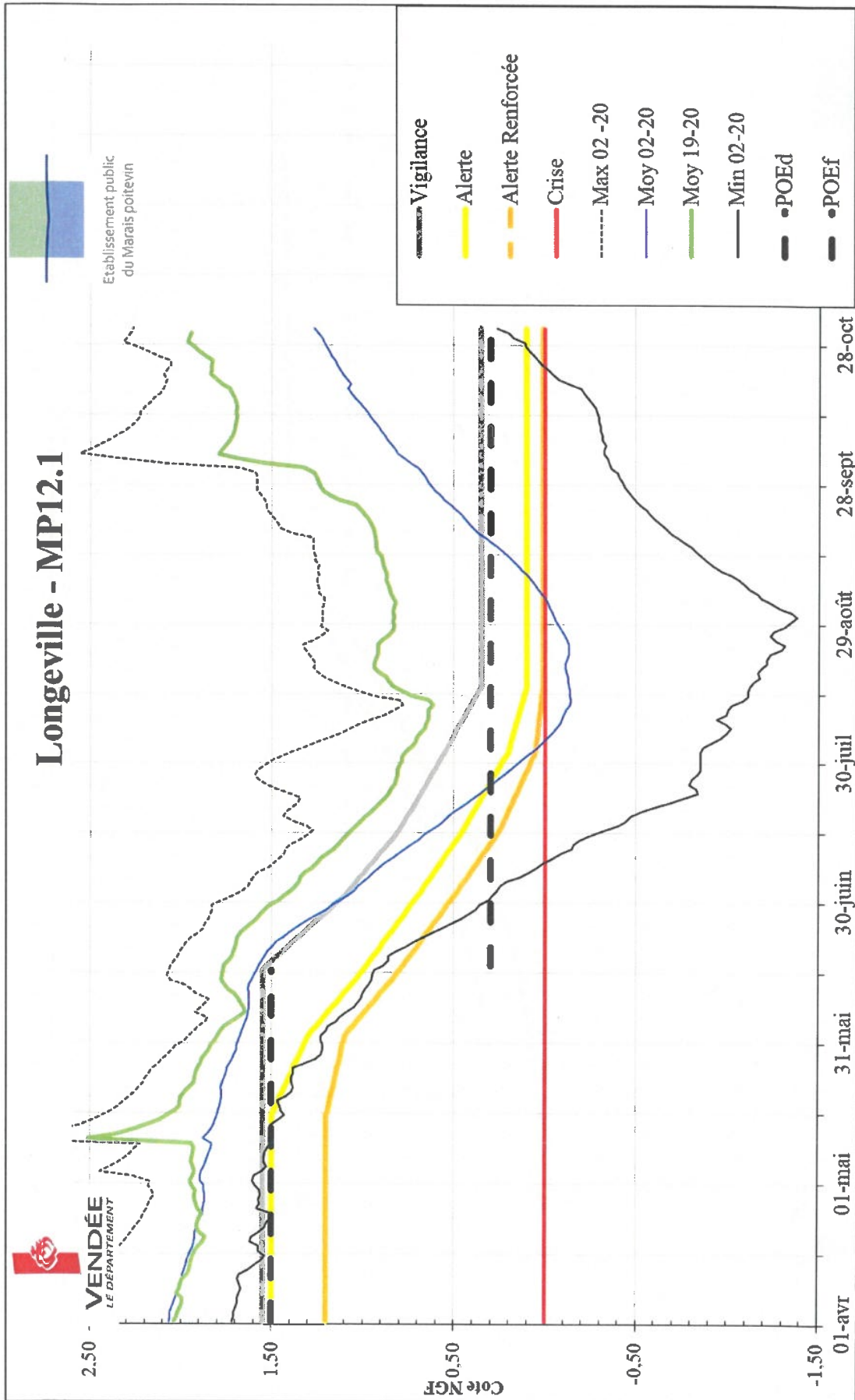








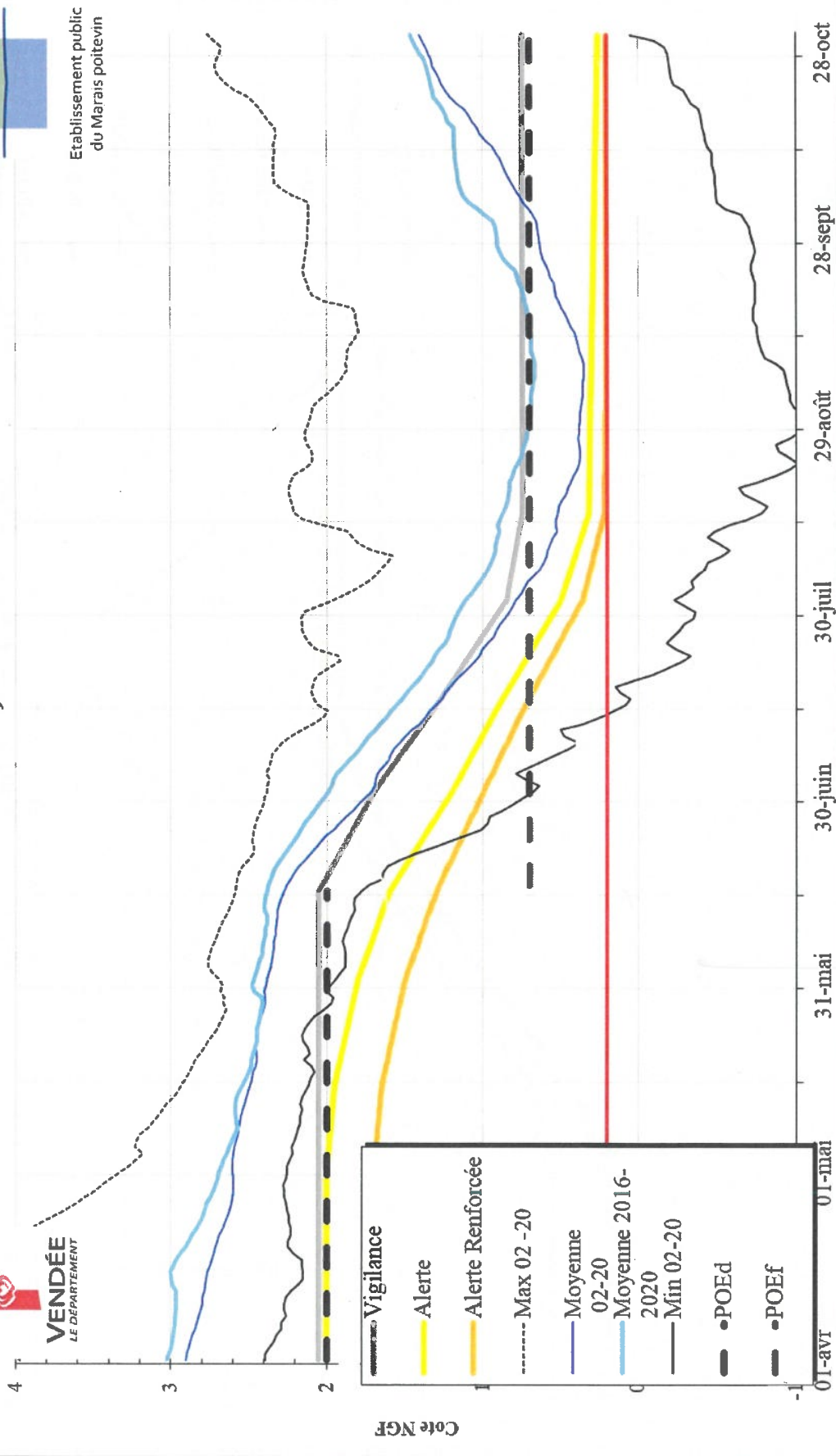


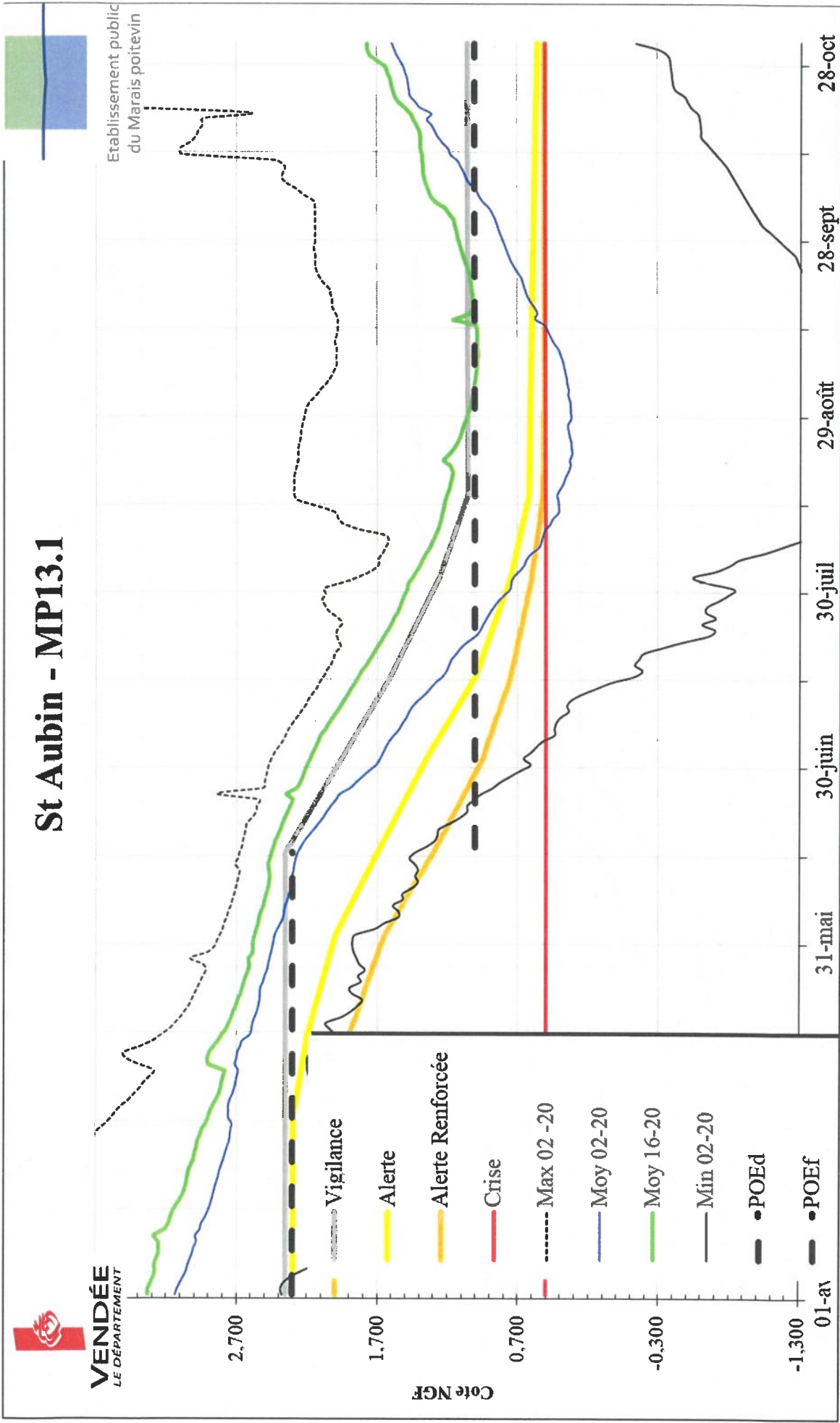


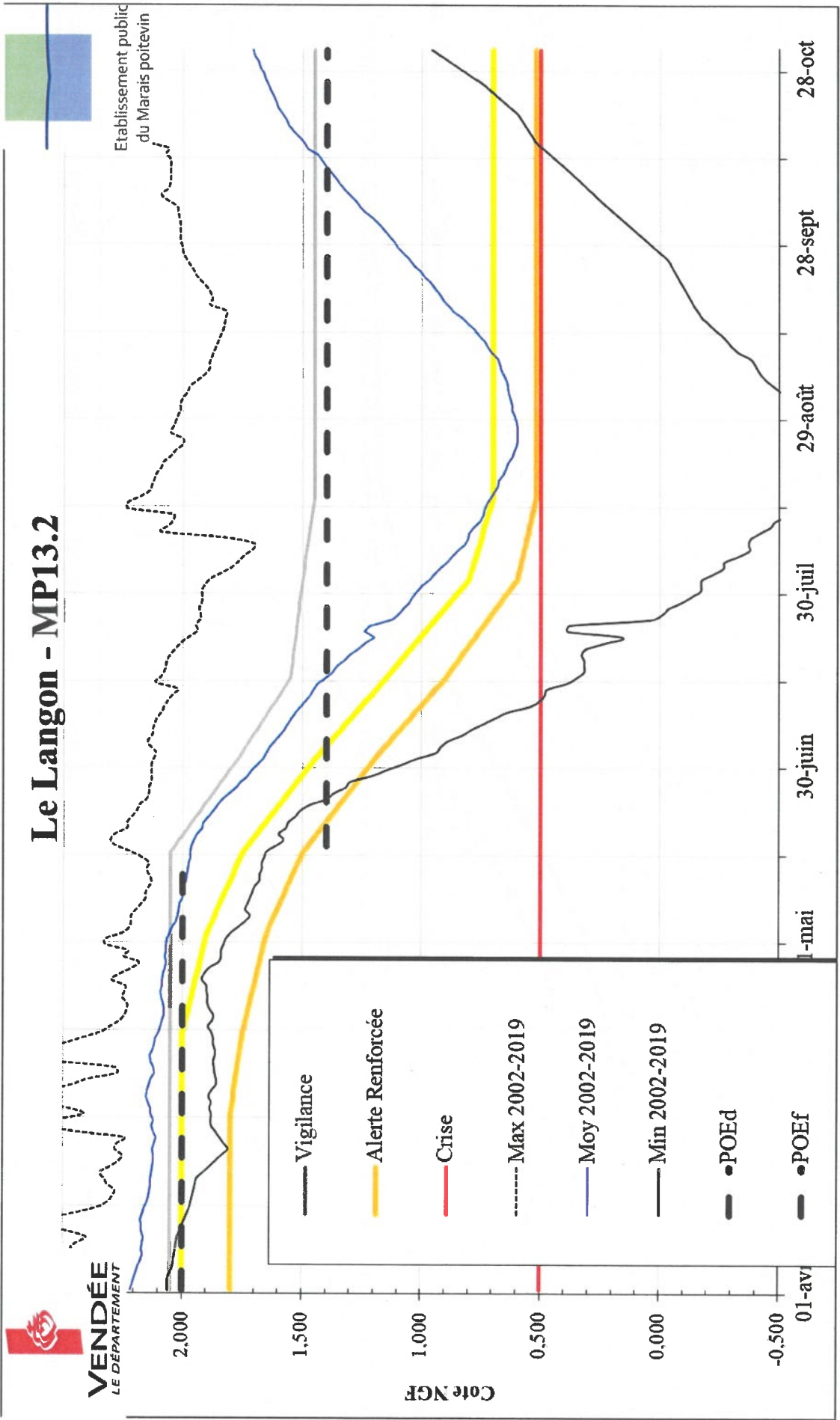
Luçon - MP12.2



Etablissement public
du Marais poitevin





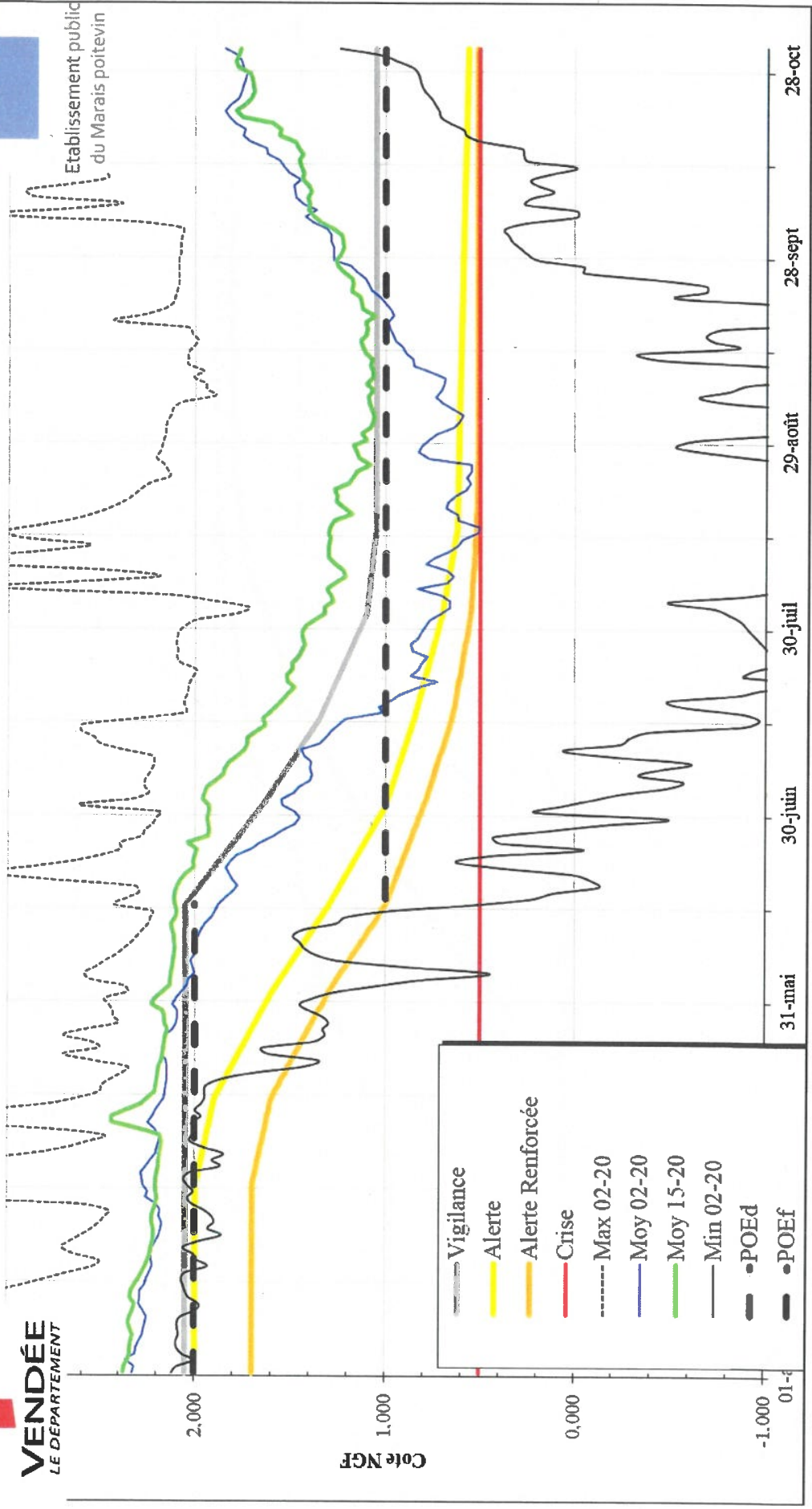


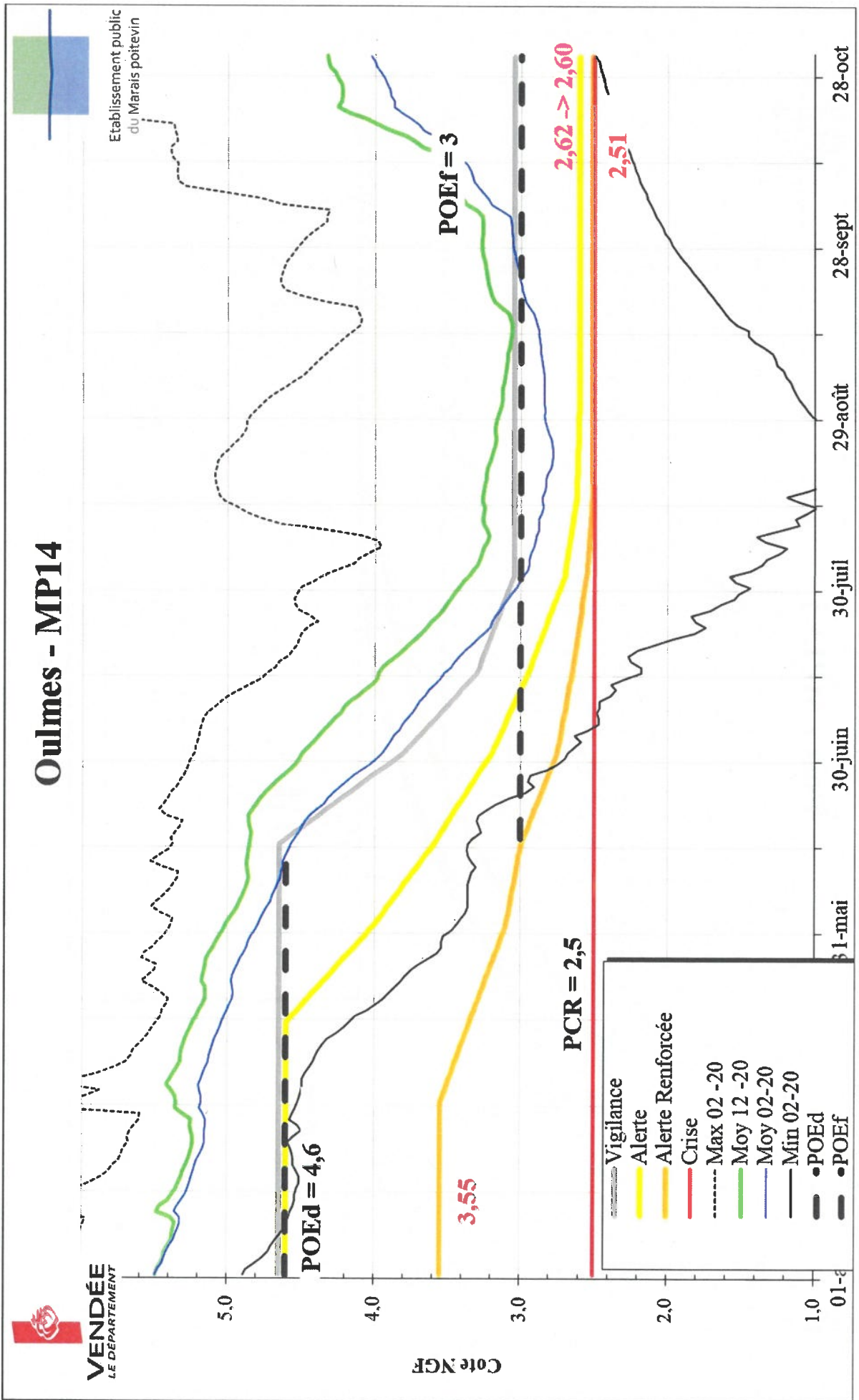


VENDÉE
LE DÉPARTEMENT

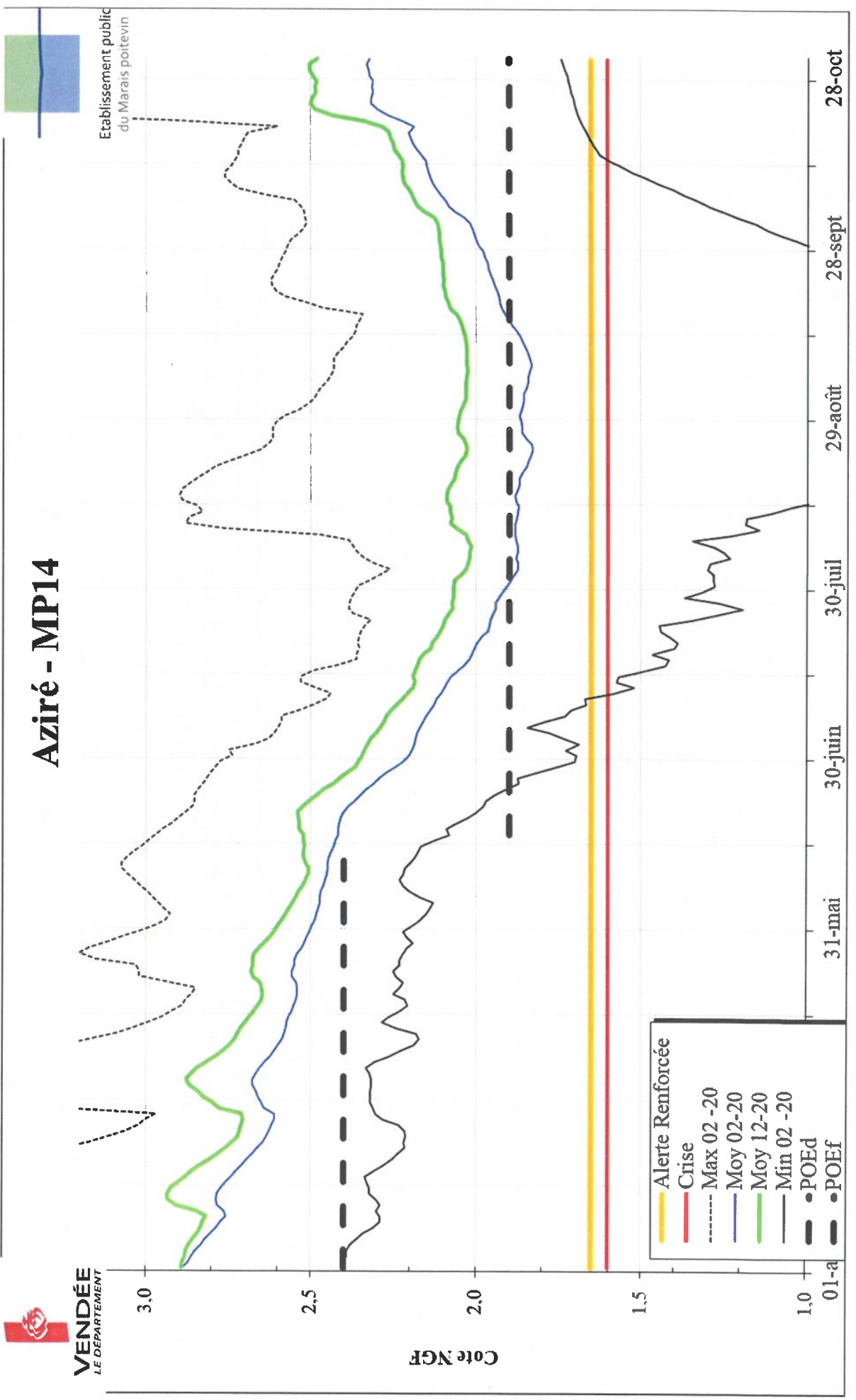
Doix - MP13.3

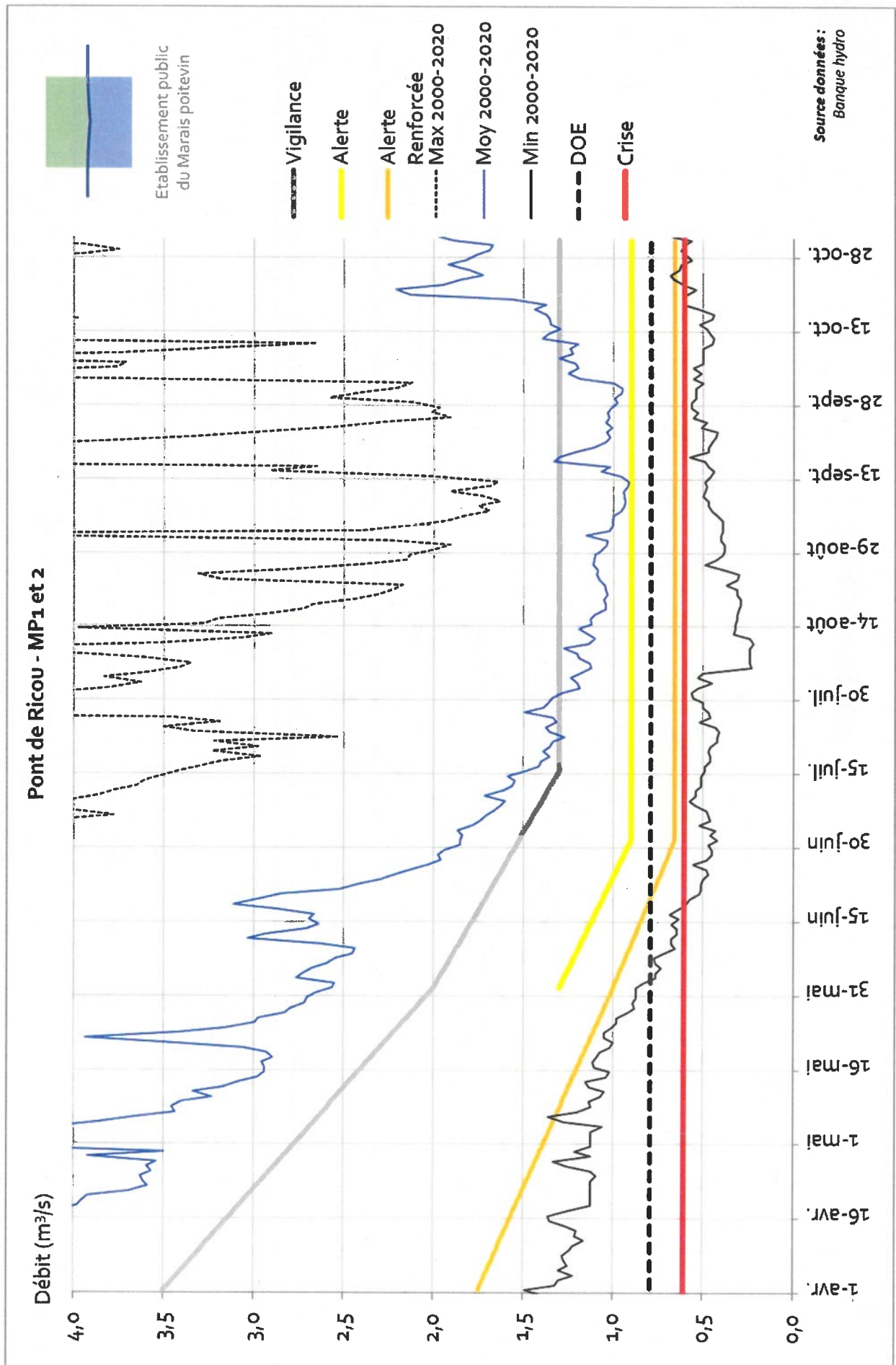
Etablissement public
du Marais poitevin



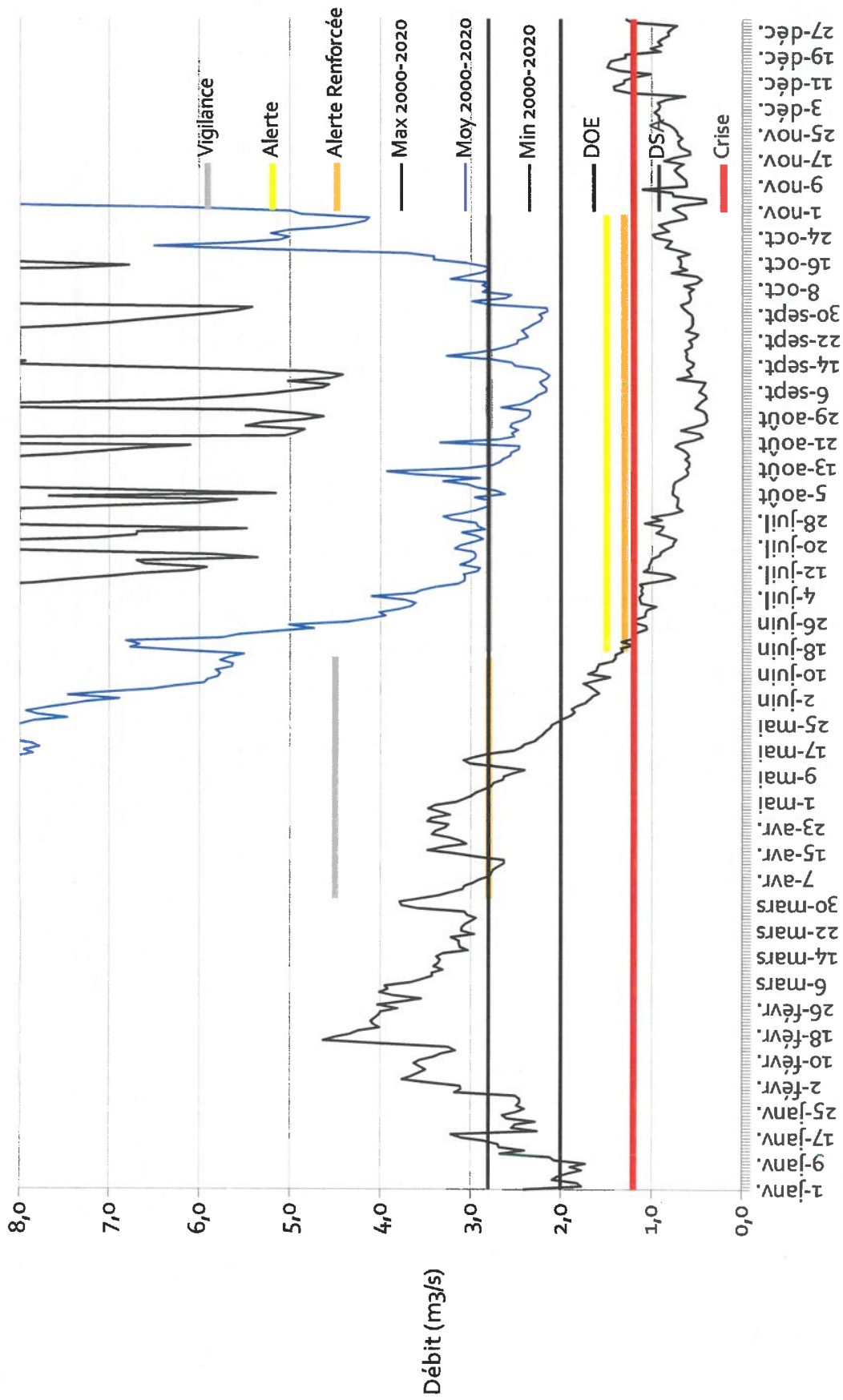


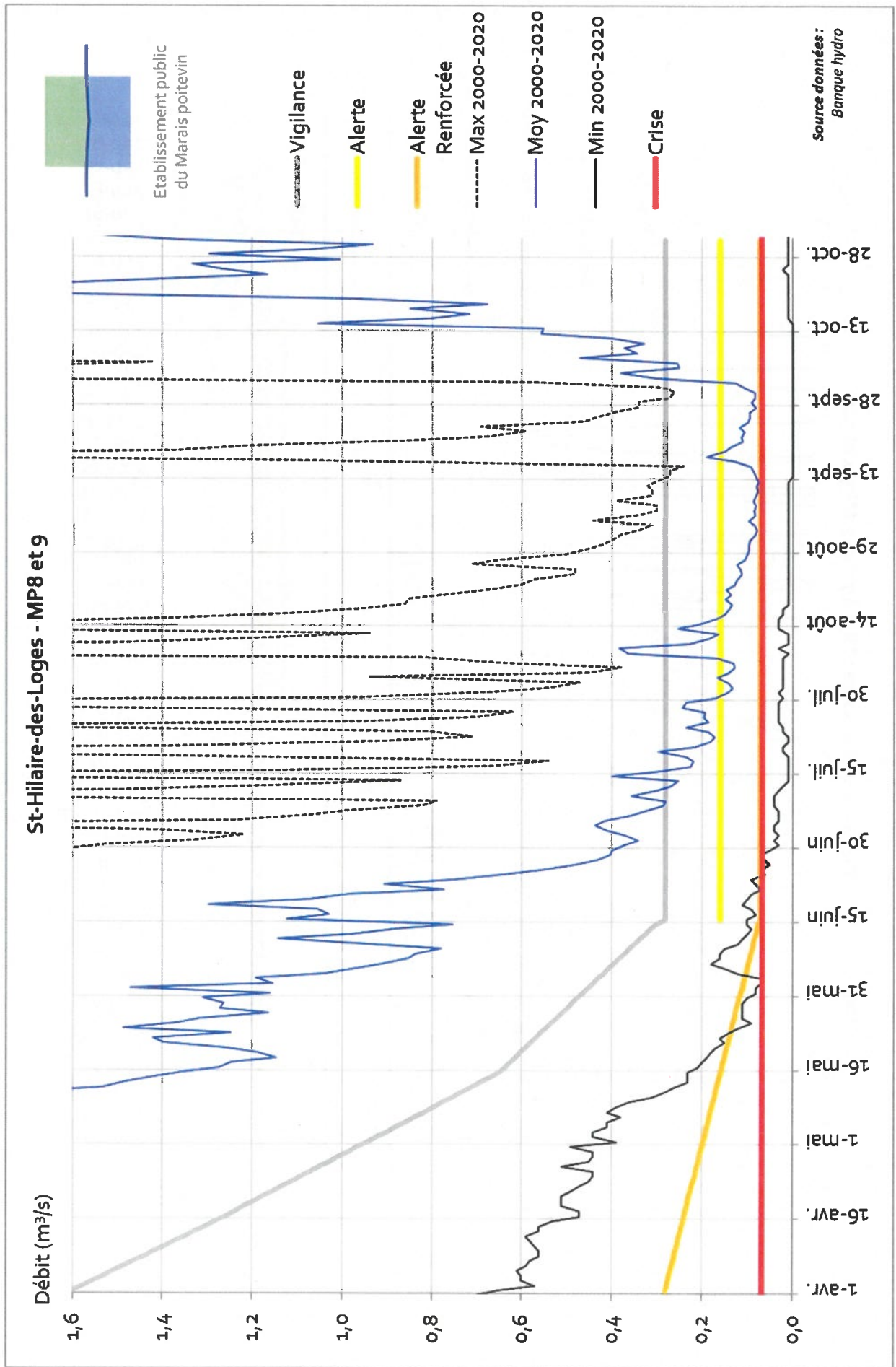
Azire - MP14



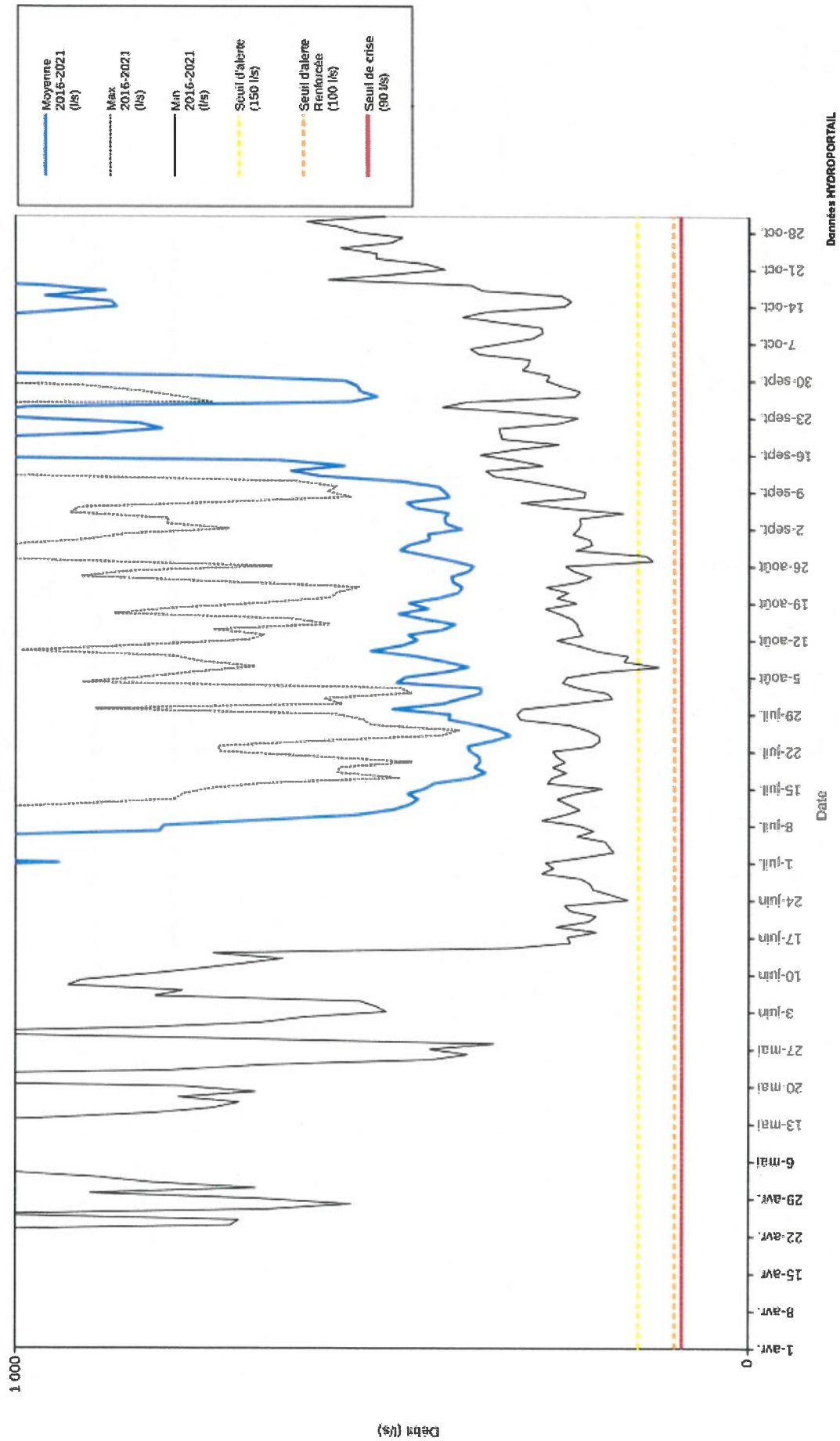


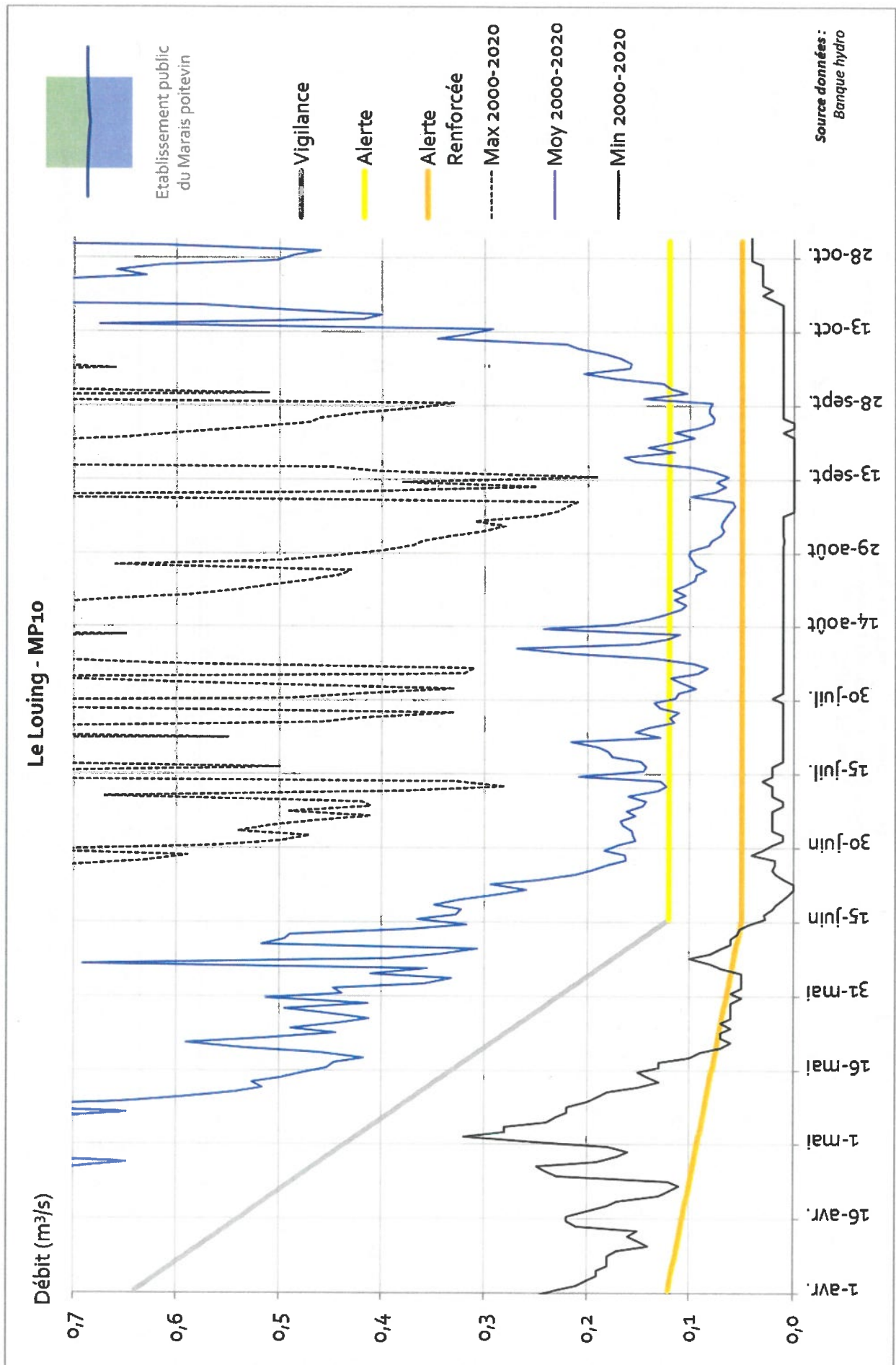
La Tiffardière - Gestion : MP 5.4 et 6 ; Crise : MP 5.1 et 5.2





**Le Lay aval confluence Marillet
(hors lâchers d'eau du barrage)
MPI0 - MP11**





Légende :



Q = débit ; P = piézométrie ; H = hauteur d'eau ; TN = terrain naturel

L'ensemble des courbes de gestion sont transmises en annexe de l'arrêté.

Bassin	Type de mesure*	Unité de mesure	Nom indicateur (+ département)	COURBES DE GESTION PRINTEMPS/ÉTÉ				Modalités d'application
				Valeur de la courbe au 1er avril	Valeur de la courbe au 1er juin	Valeur de la courbe au 31 octobre		
MP1 SEVRE NIORTAISE AMONT	Q	m ³ /s	Azay le Brûlé - Pont de Ricou (79)	3,5	1,75	1,3		
				1,75	1	0,9		
	P	mNGF	Pamproux (79)	87,96 (1,3 mTN)	87,96 (1,3 mTN)	87,26 (0,6 mTN)		Application des mesures de restrictions lorsque le débit ou les deux niveaux piézométriques atteignent ou franchissent la valeur.
				87,4 (0,74 mTN)	87,26 (0,6 mTN)	87,16 (0,5 mTN)		
				87,26 (0,6 mTN)	87,26 (0,6 mTN)	87,06 (0,4 mTN)		
P	mNGF	Saint Coutant (79)	129,16 (-3,4 mTN)	129,16 (-3,4 mTN)	128,66 (-3,9 mTN)			
			128,75 (-3,81 mTN)	128,51 (-4,05 mTN)	128,51 (-4,05 mTN)			
	Q	m ³ /s	La Tiffardière (79)	1,2	1,2	1,2		Arrêt total lorsque le débit de crise est atteint ou franchit.
				1,2	1,2	1,2		
MP2 SEVRE NIORTAISE MOYENNE	Q	m ³ /s	Azay le Brûlé - Pont de Ricou (79)	3,5	1,75	1,3		
				1,75	1	0,9		
	P	mNGF	Saint Gelais (79)	31 (-3,61 mTN)	31 (-3,61 mTN)	30 (-4,61 mTN)		Application des mesures de restrictions lorsque 1 des indicateurs atteint ou franchit la valeur
				30,5 (-4,11 mTN)	30,5 (-4,11 mTN)	29,5 (-5,11 mTN)		
				30 (-4,61 mTN)	30 (-4,61 mTN)	29 (-5,61 mTN)		
Q	m ³ /s	La Tiffardière (79)	1,2	1,2	1,2			
			1,2	1,2	1,2			
MP3 LAMBON	P	mNGF	Grange à Niort (79)	25 (-11,28 mTN)	25 (-11,28 mTN)	21,53 (-14,75 mTN)		Application des mesures de restrictions lorsque 1 des indicateurs atteint ou franchit la valeur
				23,5 (-12,78 mTN)	20,78 (-15,5 mTN)	20,78 (-15,5 mTN)		
				24 (-12,28 mTN)	22 (-14,28 mTN)	18,98 (-17,3 mTN)		
	P	cm/TN	Margelle du Vivier (79)	0	0	0		
				-50	-50	-50		
	Q	m ³ /s	La Tiffardière (79)	1,2	1,2	1,2		Arrêt total lorsque le débit de crise est atteint ou franchit.
				1,2	1,2	1,2		
MP6 CURE SEVRE MARAIS NORD AUNIS	P	mNGF	Forges (17)	17,16 (-4,6 mTN)	16,9 (-4,86 mTN)	15,6 (-6,16 mTN)		Application des mesures de restrictions lorsque 1 des indicateurs atteint ou franchit la valeur
				16,15 (-5,61 mTN)	15,41 (-6,35 mTN)	15,41 (-6,35 mTN)		
				16 (-5,76 mTN)	16 (-5,76 mTN)	15,21 (-6,55 mTN)		
	Q	m ³ /s	La Tiffardière (79)	4,5	2,8 (au 15 juin)	2,8		
				2,8	1,5 (au 15 juin)	1,5		
	Q	m ³ /s	La Tiffardière (79)	1,2	1,2	1,2		Arrêt total lorsque le débit de crise est atteint ou franchit.
				1,2	1,2	1,2		

Bassin	Type de mesure*	Unité de mesure	Nom indicateur (+ département)	COURBES DE GESTION PRINTEMPS/ETE			Modalités d'application
				Valeur de la courbe au 1er avril	Valeur de la courbe au 1er juin	Valeur de la courbe au 31 octobre	
MP7 MIGNON COURANCE	P	mNGF	Prissé-la-Charrière (79)	37 (-4,3 mTN)	36,3 (-5 mTN)	33,3 (-8 mTN)	Application des mesures de restrictions lorsque 1 des indicateurs atteint ou franchit la valeur
				34,85 (-6,45 mTN)	34,3 (-7 mTN)	30,3 (-11 mTN)	
	P	mNGF	Le Bourdlet (79)	12,22 (-3 mTN)	12,22 (-3 mTN)	11,2 (-4,02 mTN)	
				12,1 (-3,12 mTN)	12,02 (-3,2 mTN)	10,72 (-4,5 mTN)	
P	mNGF	Saint-Hilaire-la-Palud (79)	3,59 (-4,3 mTN)	3,59 (-4,3 mTN)	2,4 (-5,49 mTN)		
			3,29 (-4,6 mTN)	3,4 (-4,49 mTN)	2,14 (-5,75 mTN)		
Q	m ³ /s	La Tiffardière (79)	1,2	1,2	1,2	Arrêt total lorsque le débit de crise est atteint ou franchit.	
MP8 MP9 AUTIZE SUPERFICIELLE VENDEE	Q	m ³ /s	Saint-Hilaire-des-Loges (85)	1,6	0,28 (au 15 juin)	0,28	Application des
				0,28	0,16 (au 15 juin)	0,16	
				0,066	0,07 (au 15 juin)	0,07	
				0,066	0,066	0,066	
MP10 LAY - prélèvements superficiels	Q	m ³ /s	Le Louing à Chantonnay (85)	0,64	0,12 (au 15 juin)	0,12	Application des mesures de restrictions lorsque 1 des indicateurs atteint ou franchit la valeur
				0,12	0,12 (au 15 juin)	0,05	
	Q	m ³ /s	Mareuil - confluence Lay-Mariillet (85)	0,15	0,15	0,15	
				0,1	0,1	0,1	
Q	m ³ /s	Mareuil - confluence Lay-Mariillet (85)	0,09	0,09	0,09	Arrêt total lorsque le débit de crise est atteint ou franchit.	
MP11 LAY REALIMENTE	Q	m ³ /s	Mareuil - confluence Lay-Mariillet (85)	0,15	0,15	0,15	Application des mesures de restrictions lorsque l'indicateur atteint ou franchit la valeur.
				0,1	0,1	0,1	
MP12.1 LAY NAPPE (Ouest)	P	mNGF	Longeville sur Mer (85)	1,55	1,55	0,35	Application des mesures de restrictions lorsque l'indicateur atteint ou franchit la valeur.
				1,2	1,3	0,1	
MP12.2 LAY NAPPE (Est)	P	mNGF	Luçon (85)	2,05	2,05	0,75	Application des mesures de restrictions lorsque l'indicateur atteint ou franchit la valeur.
				1,7	1,5	0,21	
MP13.1 VENDEE NAPPE (Ouest)	P	mNGF	Saint Aubin la Plaine (85)	2,35	2,35	1,05	Application des mesures de restrictions lorsque l'indicateur atteint ou franchit la valeur.
				2	1,65	0,51	
				0,5	0,5	0,5	

Bassin	Type de mesure*	Unité de mesure	Nom indicateur (+ département)	COURBES DE GESTION PRINTEMPS/ÉTÉ			Modalités d'application	
				Valeur de la courbe au 1er avril	Valeur de la courbe au 1er juin	Valeur de la courbe au 31 octobre		
MP13.2 VENDEE NAPPE (Centre)	P	mNGF	Le Langon (85)	2,05	2,05	1,45	Application des mesures de restrictions lorsque l'indicateur atteint ou franchit la valeur.	
				2	1,9	0,70		
				1,8	1,850	0,52		
				0,5	0,5	0,5		
MP13.3 VENDEE NAPPE (Est)	P	mNGF	Doix (85)	2,05	2,05	1,05	Application des mesures de restrictions lorsque l'indicateur atteint ou franchit la valeur.	
				2	1,6	0,56		
				1,7	1,3	0,51		
				0,5	0,5	0,5		
MP14 AUTIZES NAPPE	P	mNGF	Oulmes (85)	4,65	4,65	3,05	Application des mesures de restrictions lorsque 1 des indicateurs atteint ou franchit la valeur.	
				4,6	4,0	2,6		
	3,55	3,1	2,51					
	1,65	1,65	1,65					
	P	mNGF	Azire - Benet (85)	2,5	2,5	2,5		
MP5.1 MARAIS LAY	H	mNGF	Barrage de Moricq amont	2,6	2,35	Vigilance	Lorsque 2 valeurs des niveaux de gestion sont franchies.	
				2	2			
				1,55	1,45			Alerte
				1,4	1,4			Alerte Renforcée
				1,67	1,47			Crise
1,32	1,3							
MP5.1 MARAIS LAY	H	mNGF	Canal de Russet - Margotteau - Canal du Bot Bourdin Ouest	1,79	1,49	Crise	Lorsque 3 valeurs des niveaux de gestion sont franchies, tous les prélèvements agricoles sont coupés sur le bief concerné.	
				1,54	1,54			
				1,54	1,54			

Absence de règlement d'eau spécifique : seuil de gestion indiqué = Valeur du NOE - 5 cm ; Existence d'un règlement d'eau : seuil de gestion = cote plancher du règlement d'eau

Bassin	NIVEAUX DE GESTION PRINTEMPS/ÉTÉ		Type de mesure*	Unité de mesure	Nom indicateur (+ département)	Modalités d'application	
	Seuil du 16 juin au 15 juillet	Seuil du 16 juillet au 31 octobre				Vigilance	
MP5.2 MARAIS VENDEE	2,25	2,05	H	mNGF	Amont Boule d'or	Lorsque 4 valeurs des niveaux de gestion sont franchies.	
	2	2	H	mNGF	Aval Boule d'or - Canal de la Baisse	Lorsque 6 valeurs des niveaux de gestion sont franchies.	
	1,75	1,55	H	mNGF	Aval Boule d'or - Le Cordre - Canal de la Baisse	Lorsque 8 valeurs des niveaux de gestion sont franchies.	
	1,5	1,5	H	mNGF	Aval Boule d'or - Le Gouffre		
	1,7	1,4	H	mNGF	Aval Boule d'or - Le Gouffre		
	1,45	1,45	H	mNGF	Marais mouillés de Saint Germe - La Coupe		
	1,6	1,4	H	mNGF	Marais mouillés de Saint Germe - La Coupe		
	1,35	1,35	H	mNGF	Marais mouillés de Nalliers - Bonde du coteau amont - Canal des Hollandais		
	1,6	1,4	H	mNGF	Marais mouillés de Nalliers - Bonde du coteau amont - Canal des Hollandais		
	1,35	1,35	H	mNGF	Canal des 5 Abbés - Pont des Arches		
	1,35	0,95	H	mNGF	Vix, Maille, Maillezais - Pont aux Chèvres		
	0,9	0,9	H	mNGF	Vix, Maille, Maillezais - Pont aux Chèvres		
	1,6	1,4	H	mNGF	Petit Poitou amont Chevroitière - Bonde du coteau aval - Canal du Clairin		
	1,35	1,35	H	mNGF	Petit Poitou amont Chevroitière - Bonde du coteau aval - Canal du Clairin		
	1,75	1,65	H	mNGF	Canal de Champagné - passerelle Pierre Métais		
	1,3	1,3	H	mNGF	Canal de Champagné - passerelle Pierre Métais		

Absence de règlement d'eau spécifique : seuil de gestion indiqué = Valeur du NOE - 5 cm ; Existence d'un règlement d'eau : seuil de gestion = cote plancher du règlement d'eau

Bassin	NIVEAUX DE GESTION PRINTEMPS/ÉTÉ		Type de mesure*	Unité de mesure	Nom indicateur (+ département)	Modalités d'application	
	Seuil du 16 juin au 15 juillet	Seuil du 16 juillet au 31 octobre				Vigilance	
MP5.3 MARAIS SEVRE NIORTAISE	2,2	2,2	H	mNGF	Les Bourdeites	Lorsque 4 valeurs des niveaux de gestion sont franchies.	
	1,77	1,77	H	mNGF	Les Bourdeites	Lorsque 6 valeurs des niveaux de gestion sont franchies.	
	1,85	1,65	H	mNGF	Bazoin - Sèvre	Lorsque 8 valeurs des niveaux de gestion sont franchies.	
	1,4	1,4	H	mNGF	Bazoin - Sèvre		
	1,73	1,43	H	mNGF	Le Carreau d'or - Barrage des Enfrereaux R.D.M.		
	1,28	1,28	H	mNGF	Le Carreau d'or - Barrage des Enfrereaux R.D.M.		
	2	2	H	mNGF	Saint Arnault		
	1,68	1,68	H	mNGF	Saint Arnault		
	1,7	1,7	H	mNGF	L'Aqueduc		
	1,32	1,32	H	mNGF	L'Aqueduc		
	1,81	1,61	H	mNGF	Le Chateau Vert		
	1,36	1,36	H	mNGF	Le Chateau Vert		
	6,2	6	H	mNGF	Chabain		
5,75	5,75	H	mNGF	Chabain			
2,16	1,96	H	mNGF	La Grève			
1,71	1,71	H	mNGF	La Grève			
2,55	2,35	H	mNGF	Sazay			
2,1	2,1	H	mNGF	Sazay			

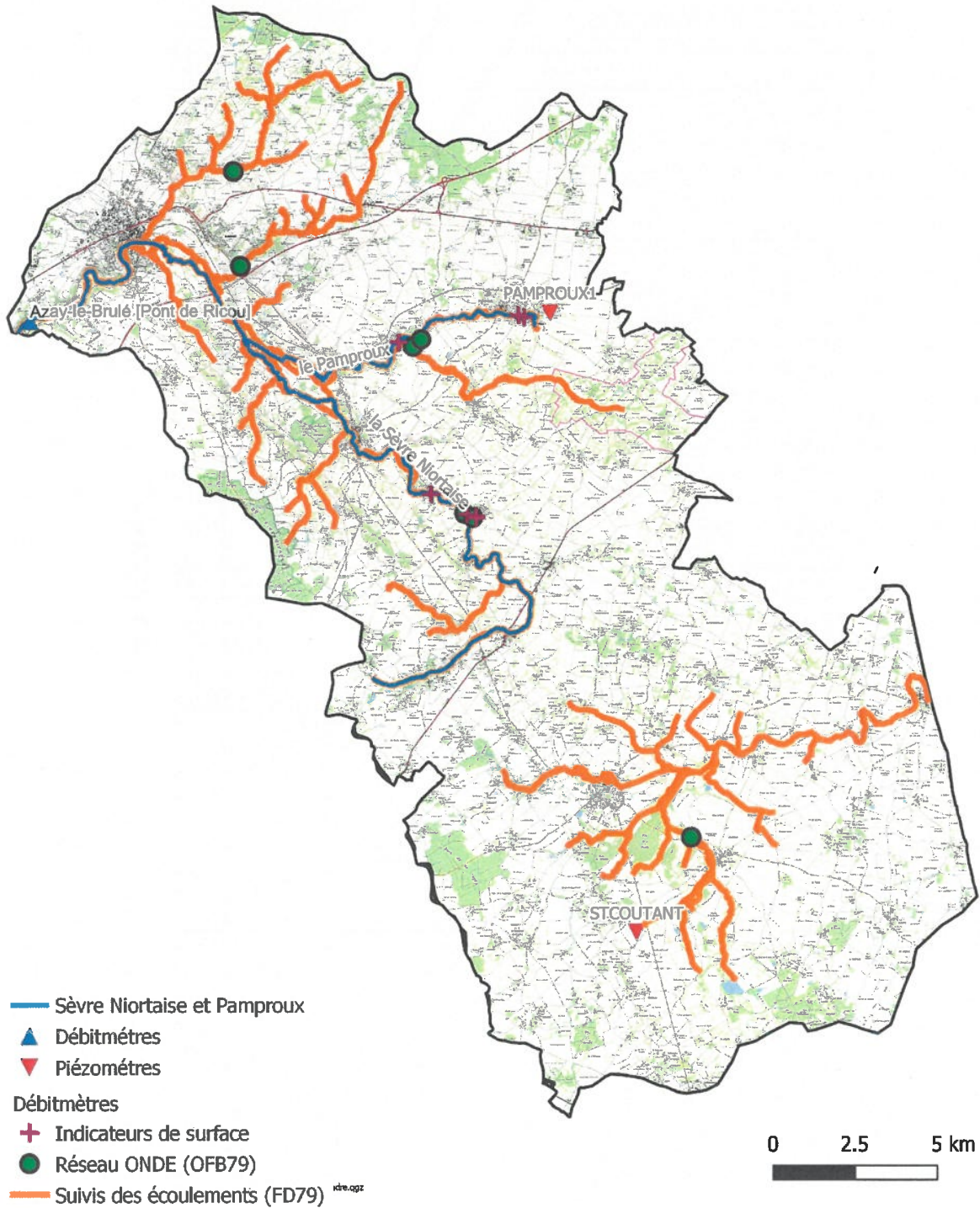
Absence de règlement d'eau spécifique : seuil de gestion indiqué = Valeur du NOE - 5 cm ; Existence d'un règlement d'eau : seuil de gestion = cote plancher du règlement d'eau (hors Chateau vert)

Annexe 3 : Carte des stations réglementaires, des points d'observations du réseau ONDE, du suivi des écoulements de la Fédération des Deux-Sèvres pour la Pêche et la Protection du Milieu Aquatique (FDPMA79), et des indicateurs de surfaces pour le sous-bassin MP1 « Sèvre Niortaise amont »

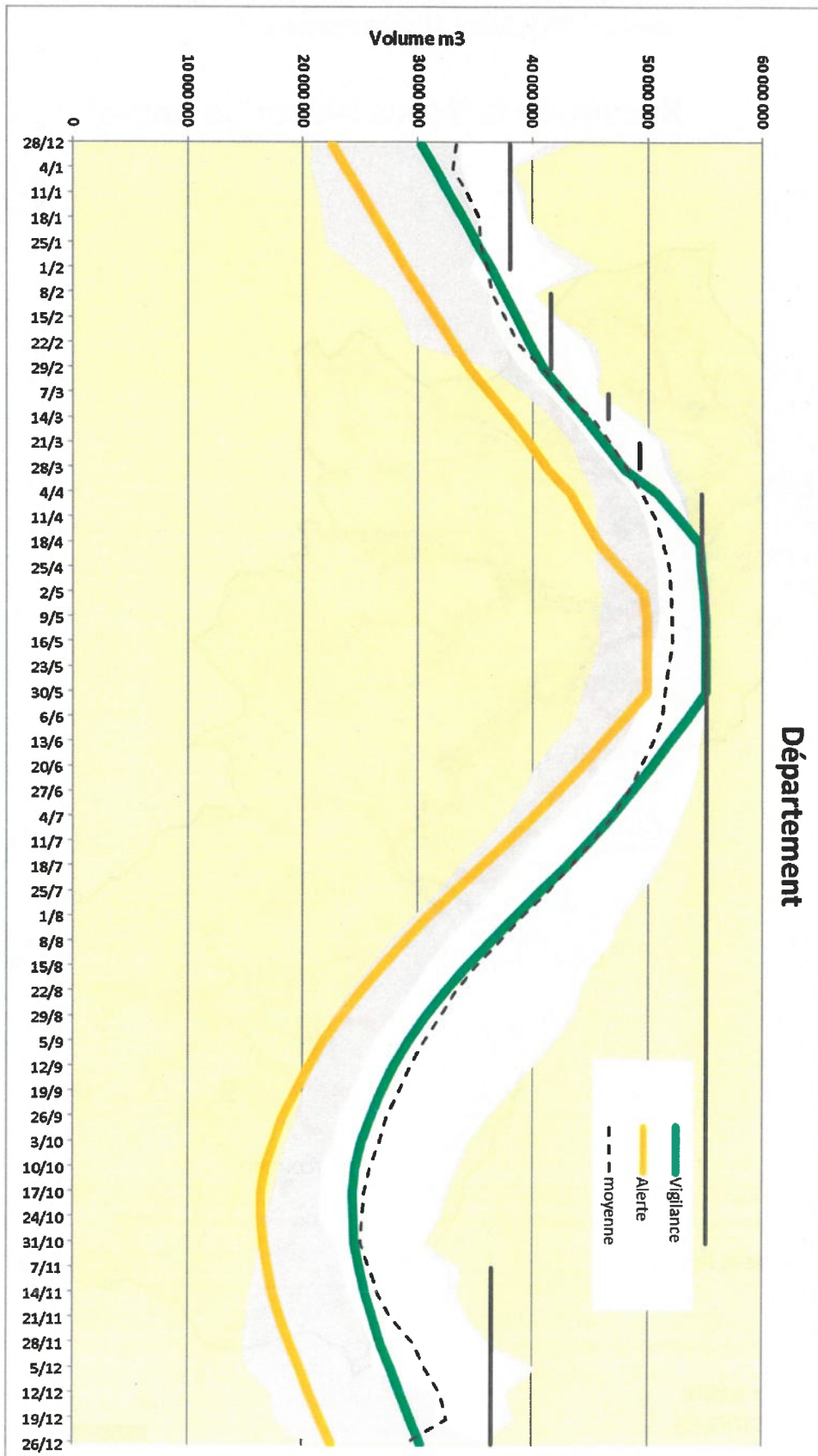
**PRÉFET
DES DEUX-SÈVRES**
Jusqu'au
31/12/2024
Finistère

Direction
départementale
des territoires

Bassin de la Sèvre Niortaise amont



Annexe 4 : Seuils de référence - Zone d'alerte eau potable Vendée



Arrêté-cadre interdépartemental Marais Poitevin en régions Nouvelle-Aquitaine et Pays de la Loire 2022

54/54

PREFECTURE de la VIENNE

86-2022-05-06-00004

Arrêté n°2022-SIDPC-033 portant création d'une
zone d'attente sur la commune de Biard dans le
département de la Vienne

Arrêté n°2022-SIDPC-033
portant création d'une zone d'attente sur la commune de Biard
dans le département de la Vienne

Le Préfet de la Vienne

Vu le code de l'entrée et du séjour des étrangers et du droit d'asile et notamment ses articles L.341-1 et suivants, R .341 et suivants relatifs aux zones d'attente ;

Vu le règlement (CE) n°562-2006 du Parlement européen et du Conseil du 15 mars 2006 établissant un Code communautaire relatif au franchissement des frontières par les personnes (Code frontières Schengen) et notamment son article 2, paragraphe 8, fixant la liste des points de passage frontalier ;

Vu le décret du 15 février 2022 du président de la République portant nomination de Monsieur Jean-Marie GIRIER, préfet de la Vienne ;

CONSIDÉRANT que l'aéroport de Poitiers-Biard accueille du trafic international ;

Sur proposition de madame la directrice de cabinet ;

ARRÊTE :

Article 1 : Une zone d'attente est créée sur l'emprise de l'aéroport de Poitiers-Biard. Elle est délimitée, conformément au plan joint au présent arrêté.

Article 2 : Cette zone d'attente comprend :

- La zone des arrivées de l'aéroport qui comprend le poste de contrôle douanier ainsi que le local douanier situé à l'extrémité de la même zone ;
- Les salles d'attente situées dans la rotonde de l'aéroport, identifiées sur le plan joint au présent arrêté, permettant l'accès à des sanitaires, et qui ne peuvent être utilisées par d'autres voyageurs pendant le temps du placement provisoire en zone d'attente d'étrangers non autorisés à entrer sur le territoire français ;
- Elle comporte également l'établissement hôtelier suivant, situé à proximité de l'aéroport :

B&B Hôtel Poitiers Aéroport
Rue Annet Segeron
86 580 Biard
Tel : 08 92 23 36 60

- La zone d'attente s'étend également, en tant que de besoin, aux lieux dans lesquels l'étranger doit se rendre, soit dans le cadre de la procédure soit en cas de nécessité médicale, et tous établissements hôteliers dûment réquisitionnés en cas d'indisponibilité de l'hôtel conventionné sus-désigné.

Article 3 : L'arrêté n°2003-D1/B2/024 en date du 25 février 2003 portant délimitation de la zone d'attente de l'aéroport de Poitiers-Biard est abrogé.

Article 4 : Le présent arrêté peut faire l'objet d'un recours dans le délai de deux mois à compter de sa publication :

- recours gracieux auprès de Monsieur le préfet de la Vienne ;
- recours hiérarchique auprès de Monsieur le ministre de l'Intérieur, place Beauvau, 75 008 PARIS ;
- recours contentieux près le tribunal administratif de Poitiers.

Article 5 : La directrice de cabinet de la préfecture de la Vienne, la directrice d'exploitation de l'aéroport Poitiers-Biard, la directrice zonale de la police aux frontières de la zone Sud-Ouest, le directeur interrégional des douanes de Nouvelle-Aquitaine, le directeur département de la sécurité publique de la Vienne, sont chargés chacun en ce qui les concerne de l'exécution du présent arrêté.

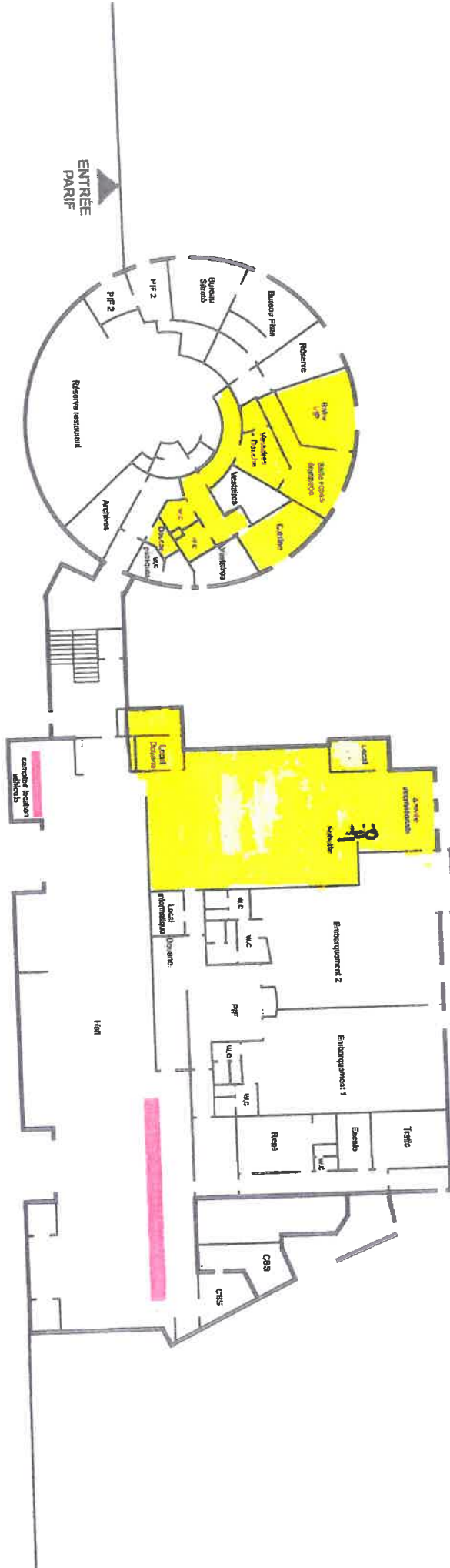
Poitiers, le 6 mai 2022

Le préfet de la Vienne



Jean-Marie GIRIER

AÉROPORT POTTIERS-BIARD - PLAN DE L'AÉROGARE ET ROTONDE



PROPRIÉTÉ DE L'AÉROPORT DE POTTIERS-BIARD
TOUTE REPRODUCTION INTERDITE

PREFECTURE de la VIENNE

86-2022-05-06-00002

Arrêté n°2022-SIDPC-034 portant déclassement temporaire d'une portion de la zone « côté piste » en zone « côté ville » dans le cadre de la journée porte ouverte des aéroclubs organisée sur l'aérodrome de Poitiers-Biard

Arrêté n°2022-SIDPC-034

portant déclassement temporaire d'une portion de la zone « côté piste » en zone « côté ville » dans le cadre de la journée porte ouverte des aéroclubs organisée sur l'aérodrome de Poitiers-Biard

Le préfet de la Vienne

Vu le code des transports et notamment l'article L.6332-2 ;

Vu le code de l'aviation civile et notamment l'article R.213-1 et suivants ;

Vu le décret du 15 février 2022 du président de la République portant nomination de Monsieur Jean-Marie GIRIER, préfet de la Vienne ;

Vu l'arrêté n° 2022-SG-DCPPAT-012 en date du 2 mai 2022 donnant délégation de signature en matière d'administration générale à Madame Emilia HAVEZ, sous-préfète, directrice de cabinet du préfet de la Vienne ;

Vu l'arrêté préfectoral n°2016-SIDPC-102 du 13 janvier 2017 relatif aux mesures de police applicables sur l'aéroport de Poitiers-Biard ;

Vu la demande formulée à la direction générale de l'aviation civile par l'exploitant de l'aéroport de Poitiers-Biard, par courrier électronique en date du 29 mars 2022 ;

Considérant qu'il convient de faciliter l'organisation de la journée porte ouverte des aéroclubs, devant avoir lieu sur l'aérodrome de Poitiers-Biard ;

Sur proposition de Madame la directrice de cabinet du préfet de la Vienne ;

ARRÊTE :

Article 1 : Le dimanche 15 mai 2022 à partir de 09h00, heure locale, jusqu'à 18h00, heure locale, la partie de la zone côté « piste » matérialisée en jaune sur les plans annexés au présent arrêté est déclassée en zone « côté ville ».

Cette zone déclassée comprend :

- Le parking SIERRA ;
- Les hangars des aéroclubs.

Article 2 : Il appartient à l'exploitant de l'aérodrome de Poitiers-Biard de mettre en place les moyens humains et matériels propres à prévenir à tout moment l'intrusion en zone « côté piste » de personnes et objets non autorisés depuis cette zone déclassée, conformément au dispositif décrit ci-après :

- Un agent de sûreté aéroportuaire sera présent de 09h00 à 18h00, heures locales, au niveau de la limite nord de la zone déclassée ;
- Des membres des aéroclubs équipés de gilets haute visibilité seront postés le long de la frontière temporaire et veilleront au respect de la zone déclassée ;
- La frontière physique entre la zone déclassée et la zone « côté piste » sera matérialisée au niveau de la limite nord par l'installation d'une barrière métallique ;
- La zone déclassée sera balisée par l'installation de « rue-balise » ;
- La frontière « côté piste – côté ville » sera matérialisée par une signalétique interdisant l'accès à la zone « côté piste ».

Article 3 : La directrice de cabinet du préfet de la Vienne, la secrétaire générale de la préfecture, sous-préfète de l'arrondissement de Poitiers, le directeur de la sécurité de l'aviation civile sud-ouest et l'exploitant de l'aérodrome de Poitiers-Biard sont chargés, chacun en ce qui le concerne, de l'exécution du présent arrêté, qui sera publié au recueil des actes administratifs de la préfecture de la Vienne.

Poitiers, le 06/05/2022

Pour le préfet et par délégation,
La sous-préfète, directrice de cabinet



Emilla HAVEZ

PLAN - ANNEXE DÉCLASSEMENT JOURNÉE PORTE OUVERTE DES AÉROCLUBS 2022

Aéroport Poitiers-Biard, journée porte ouverte des aéroclubs du 15.05.2022



Zone déclassée en jaune – Agent de sûreté aéroportuaire et barrière métallique en rouge.

PREFECTURE de la VIENNE

86-2022-05-06-00003

Arrêté n°2022-SIDPC-035 portant prorogation
des dispositions de l'arrêté préfectoral
n°2021-SIDPC-176 relatif au déclassement
temporaire d'une portion de la zone « côté
piste » en zone « côté ville » sur l'aérodrome
de Poitiers-Biard

Arrêté n°2022-SIDPC-035
portant prorogation des dispositions de l'arrêté préfectoral n°2021-SIDPC-176 relatif au
déclassement temporaire d'une portion de la zone « côté piste » en zone « côté ville »
sur l'aérodrome de Poitiers-Biard

Le préfet de la Vienne

Vu le code des transports et notamment l'article L.6332-2 ;

Vu le code de l'aviation civile et notamment l'article R.213-1 et suivants ;

Vu le décret du 15 février 2022 du président de la République portant nomination de Monsieur Jean-Marie GIRIER, préfet de la Vienne ;

Vu l'arrêté n° 2022-SG-DCPPAT-012 en date du 2 mai 2022 donnant délégation de signature en matière d'administration générale à Madame Emilia HAVEZ, sous-préfète, directrice de cabinet du préfet de la Vienne ;

Vu l'arrêté préfectoral n°2016-SIDPC-102 du 13 janvier 2017 relatif aux mesures de police applicables sur l'aéroport de Poitiers-Biard ;

Vu l'arrêté préfectoral n°2021-SIDPC-176 du 15 décembre 2021 portant déclassement temporaire d'une portion de la zone « côté piste » en zone « côté ville » dans le cadre de la construction d'une extension de l'aérogare sur l'aérodrome de Poitiers-Biard ;

Vu la demande formulée à la direction générale de l'aviation civile par l'exploitant de l'aéroport de Poitiers-Biard, par courrier électronique en date du 05 mai 2022 ;

Considérant qu'il convient de faciliter la construction d'une extension de l'aérogare sur l'aérodrome de Poitiers-Biard ;

Sur proposition de Madame la directrice de cabinet du préfet de la Vienne ;

ARRÊTE :

Article 1 : L'arrêté préfectoral du 15 décembre 2021 susvisé, portant déclassement d'une partie de la zone côté « piste » en zone « côté ville » de l'aéroport de Poitiers-Biard, est prorogé jusqu'au 31 décembre 2022 à 23h59, heure locale, dans les mêmes conditions prescrites.

Article 2 : La directrice de cabinet du préfet de la Vienne, la secrétaire générale de la préfecture, sous-préfète de l'arrondissement de Poitiers, le directeur de la sécurité de l'aviation civile sud-ouest et l'exploitant de l'aérodrome de Poitiers-Biard sont chargés, chacun en ce qui le concerne, de l'exécution du présent arrêté, qui sera publié au recueil des actes administratifs de la préfecture de la Vienne.

Poitiers, le 06/05/2022

Pour le préfet et par délégation,
La sous-préfète, directrice de cabinet



Emilia HAVEZ